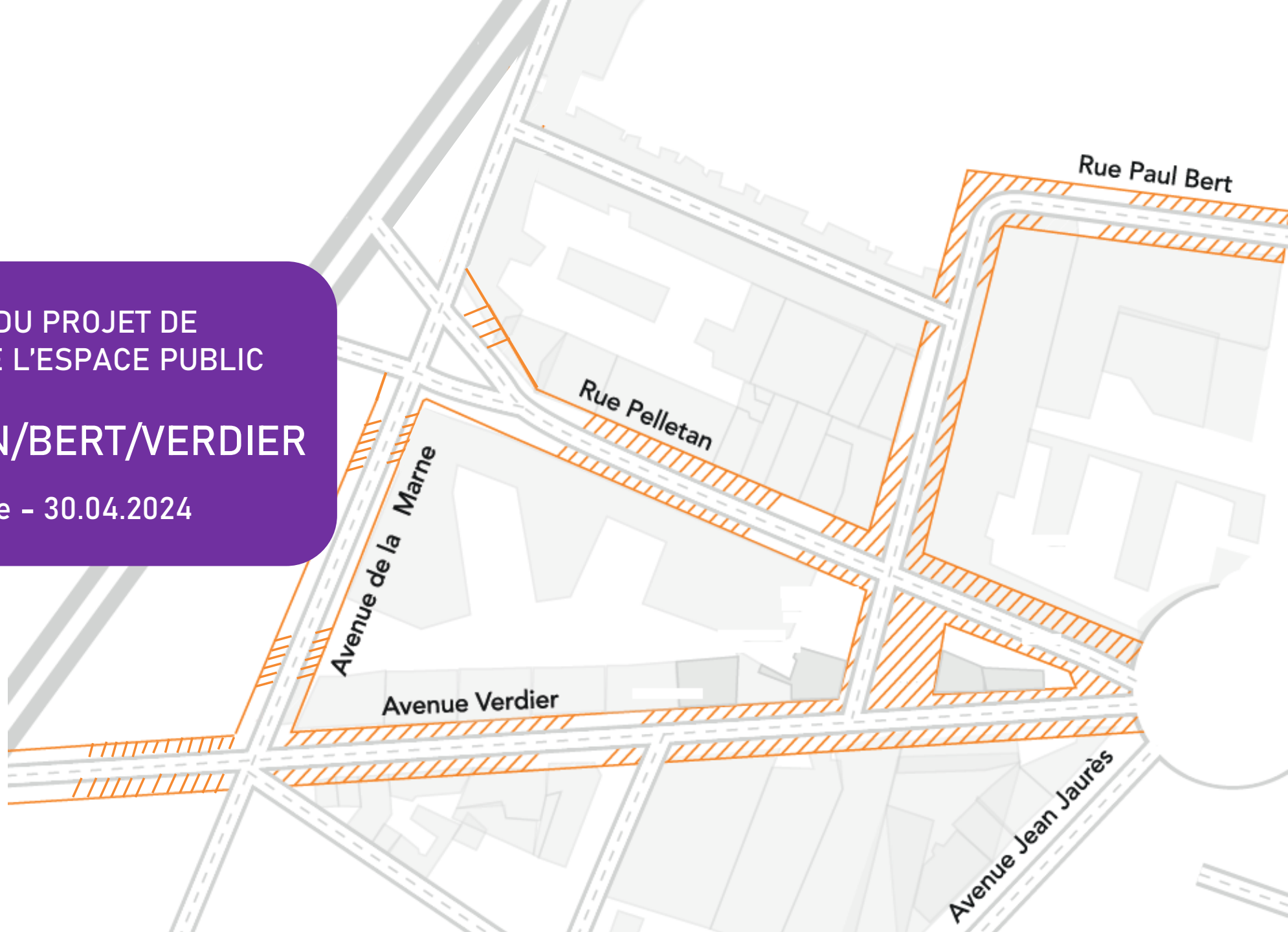


PRÉSENTATION DU PROJET DE
REQUALIFICATION DE L'ESPACE PUBLIC
MARNE/PELLETAN/BERT/VERDIER

Réunion publique - 30.04.2024





CONTEXTE, OBJECTIFS ET ÉLABORATION DU PROJET

Etienne Lengereau
Maire de Montrouge

Paul-André Mouly
Maire-adjoint aux Mobilités, à la Voirie, au
Stationnement et au Partage de l'espace public

Gwénola Rabier
Maire-adjointe à la transition écologique
et à la biodiversité urbaine

Pascal Hureau
Président du Comité de quartier Jean Jaurès

Isabelle Lemée
Vice-Présidente du Comité de quartier Jean
Jaurès

Marie-Sophie Lesueur
Maire-adjointe à la Citoyenneté,
la Tranquillité résidentielle et la Propreté

CONTEXTE : UN SECTEUR EN MUTATION

❖ ÎLOT MARNE BROSSOLETTE : un projet de renouvellement urbain, en partenariat avec VSGP

- Améliorer la **qualité urbaine** et reconstruire des logements adaptés aux exigences environnementales
- Garantir le **parcours résidentiel** Montrougien pour tous
- Redynamiser le quartier par une offre de **commerces de proximité**

Calendrier :

2024 : Diagnostics techniques et environnementaux

2025 : Présentation du projet et enquête publique

2027 : Travaux



CONTEXTE : UN SECTEUR EN MUTATION

- ❖ Le projet départemental de réaménagement de L'AV. PIERRE BROSSOLETTE (RD906) :
 - Créer une **piste cyclable bidirectionnelle** côté Montrouge
 - Transformer la contre-allées en **zones de rencontre**
 - **Végétaliser** la voie (plantation d'arbres)
 - Maintenir les places de **stationnement** en surface

Calendrier :

2024-2025 : Études opérationnelles

2026 : Passation des marchés de travaux

2026-2027 : Travaux

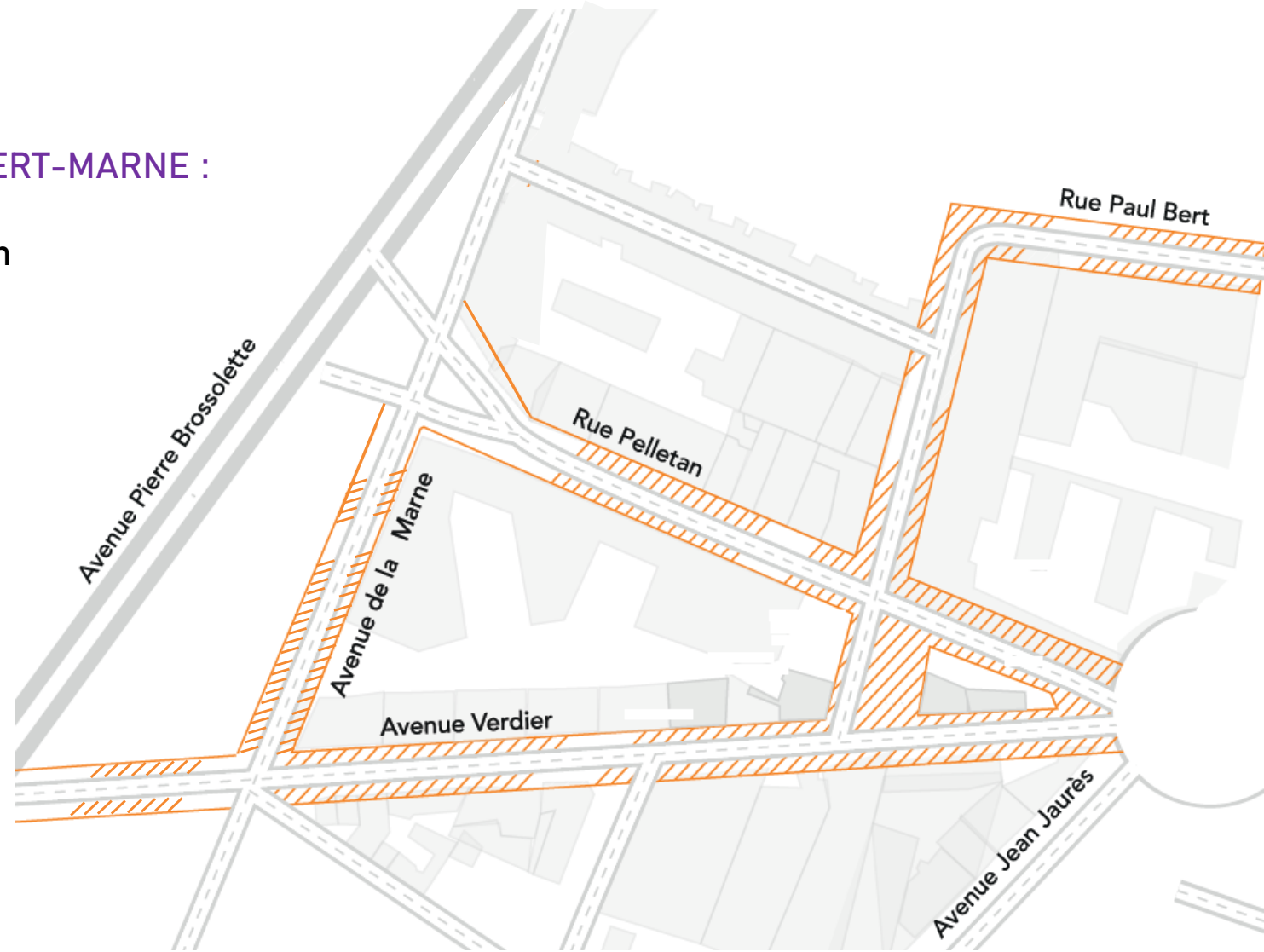


CONTEXTE : UN PROJET INSCRIT DANS UN SECTEUR EN MUTATION

Le projet présenté


❖ LES ESPACES PUBLICS VERDIER-PELLETAN-BERT-MARNE :

Un projet de réaménagement de la voirie et création d'espaces verts, en partenariat avec le Territoire Vallée Sud-Grand Paris (VSGP)



L'ELABORATION DU PROJET

- ❖ **CONSULTATION** à l'échelle du quartier
(Mars-avril 2023)
- ❖ Présentation des résultats de la consultation
et du projet global en **RÉUNION PUBLIQUE**
(Mai 2023)
- ❖ Transmission des résultats et **ÉLABORATION
DU PROJET** avec Vallée Sud-Grand Paris :
Un projet partenarial
- ❖ **REUNION PUBLIQUE** de présentation du
projet de requalification de l'espace public
(Avril 2024)



LES OBJECTIFS DE REQUALIFICATION DE L'ESPACE PUBLIC :

❖ Répondre aux **ATTENTES ET BESOINS DES HABITANTS DU QUARTIER** exprimés à travers :

- Le **Comité de quartier Jean Jaurès**
- Les **balades urbaines**
- Les **réunions publiques de quartier**
- La **consultation** réalisée au printemps 2023
- Les projets déposés dans le cadre des **Budgets Participatifs**
- Les **associations locales** (Pelletan autrement)



LES OBJECTIFS DE REQUALIFICATION DE L'ESPACE PUBLIC :



❖ **APAISER** la circulation et favoriser les **MOBILITÉS ACTIVES**

❖ Augmenter la surface **D'ESPACES VERTS** et lutter contre les **ÎLOTS DE CHALEUR**

❖ **ANIMER** et **SÉCURISER** le secteur

OBJECTIFS DE REQUALIFICATION DE L'ESPACE PUBLIC :





RESULTATS DE LA CONSULTATION 2023

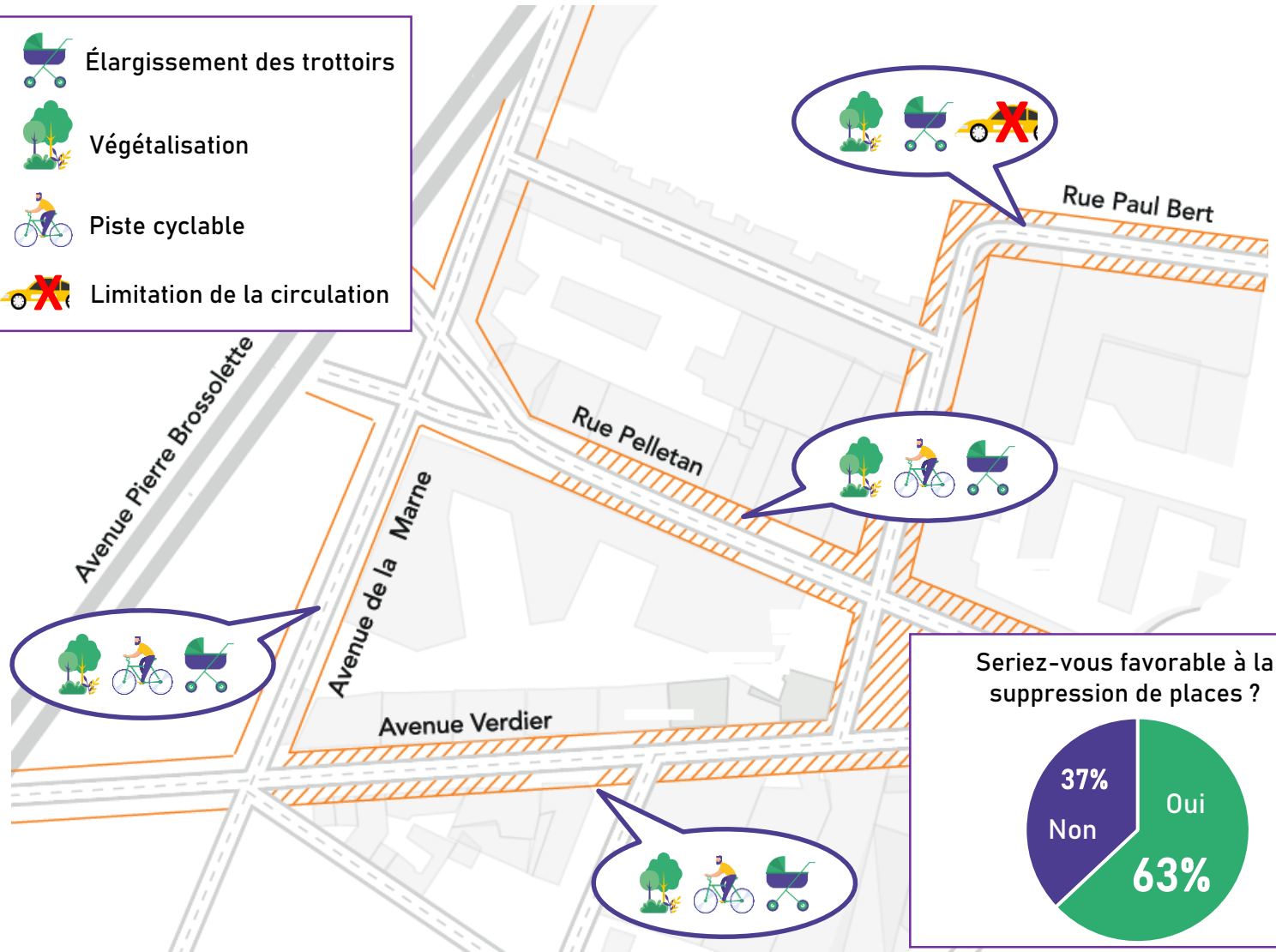
Les 3 axes d'amélioration que vous considérez prioritaires pour chacune des voies :

❖ APAISER la circulation et favoriser les MOBILITÉS ACTIVES

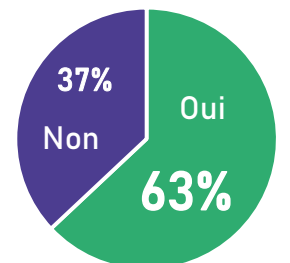
En fonction du gabarit des voies :

- Élargissement et végétalisation des trottoirs pour une promenade piétonne plus agréable et confortable
- Création de pistes cyclables pour favoriser la continuité des mobilités actives et de parkings vélos

	Élargissement des trottoirs
	Végétalisation
	Piste cyclable
	Limitation de la circulation



Seriez-vous favorable à la suppression de places ?



OBJECTIFS DE REQUALIFICATION DE L'ESPACE PUBLIC :

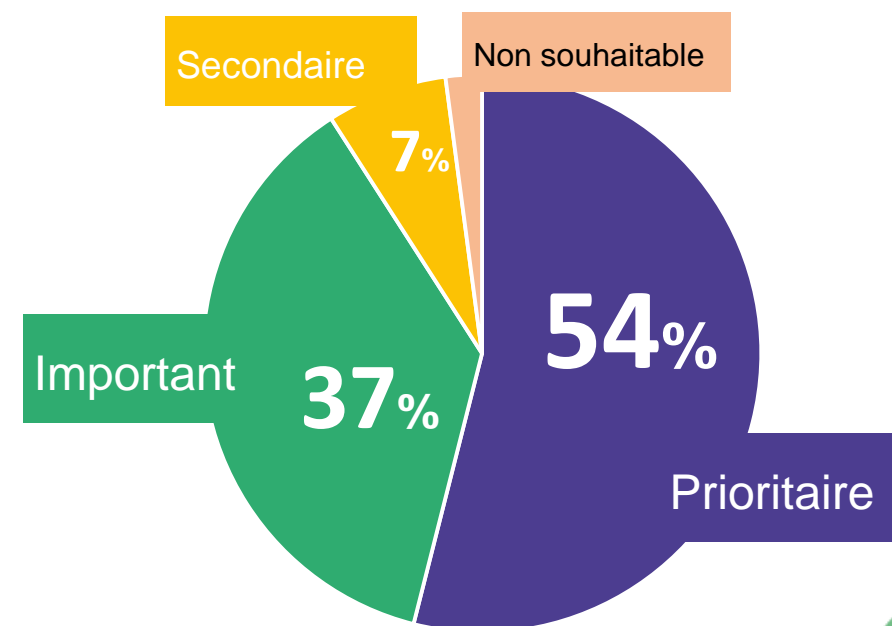
RESULTATS DE LA CONSULTATION 2023

Ce que vous nous avez dit :

La **végétalisation** et la **nature** en ville est un enjeu :

❖ Augmenter la surface **D'ESPACES VERTS** et lutter contre les **ÎLOTS DE CHALEUR**

- Augmenter la place de **la nature en ville**
- Création d'un **nouvel espace vert** grâce au rachat du 80 av. Verdier et du 3 rue Camille Pelletan (en cours) par la Ville
- Atténuer le phénomène d'**îlot de chaleur urbaine** :
 - amplifier les espaces végétalisés,
 - désimperméabiliser les sols,
 - éclaircir les revêtements.



OBJECTIF DE REQUALIFICATION DE L'ESPACE PUBLIC :

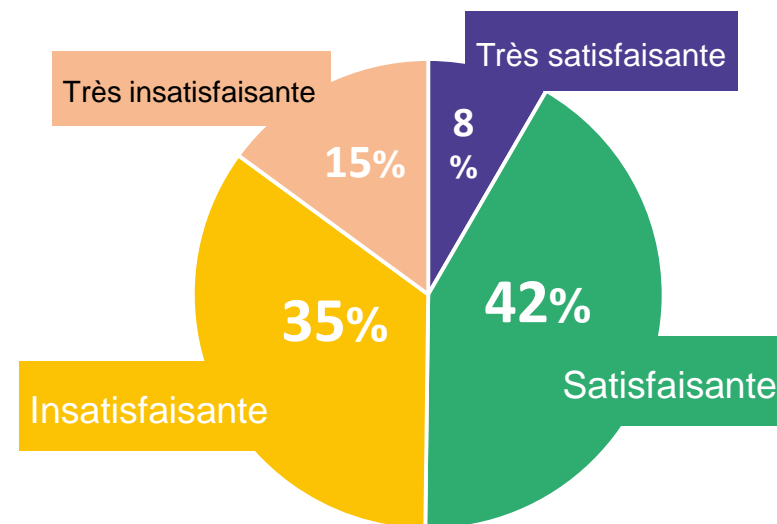
❖ ANIMER et SÉCURISER le secteur

- La requalification et l'animation du quartier **comme gage de sécurité** : réinvestir l'espace public par les Montrougiennes et les Montrougiens avec des **places à vivre**
- Rénovation de l'**éclairage public** et éviter les zones obscures
- **Redynamisation commerciale** et dialogue avec les commerçants

RESULTATS DE LA CONSULTATION 2023

Ce que vous nous avez dit :

La **sécurité** du secteur est :



1.

LA PLACE PAUL BERT

Etienne Lengereau
Maire de Montrouge

Nathalie Melin
Compagnie du Paysage



UN NOUVEL ESPACE PUBLIC VÉGÉTALISÉ : La place Paul Bert

- Achat du 80 av. Verdier et, à terme, du 3 rue Camille Pelletan par la Ville pour créer un nouveau square dans le quartier



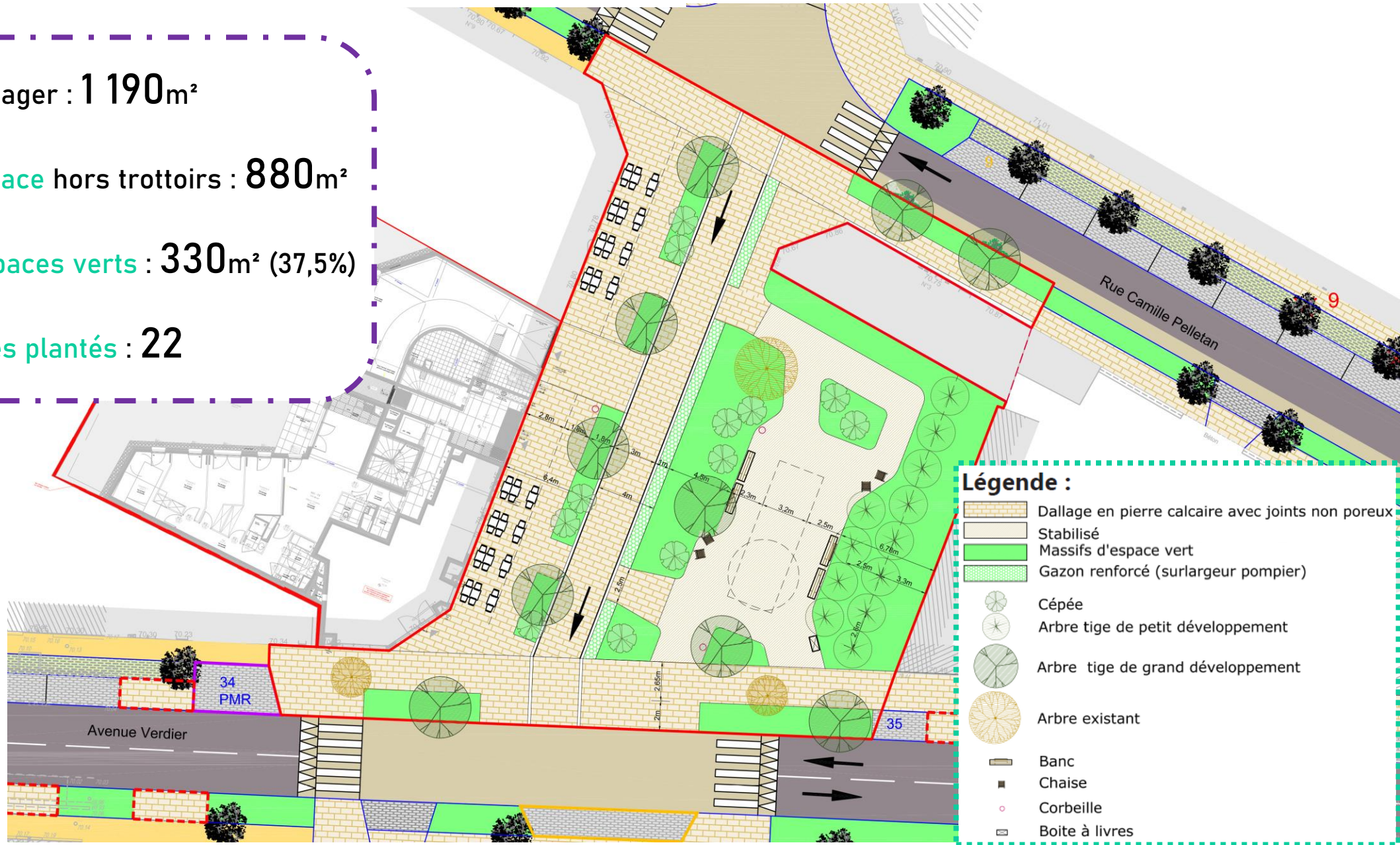
UN NOUVEL ESPACE PUBLIC VÉGÉTALISÉ : La place Paul Bert

— — — Périmètre d'intervention de la place



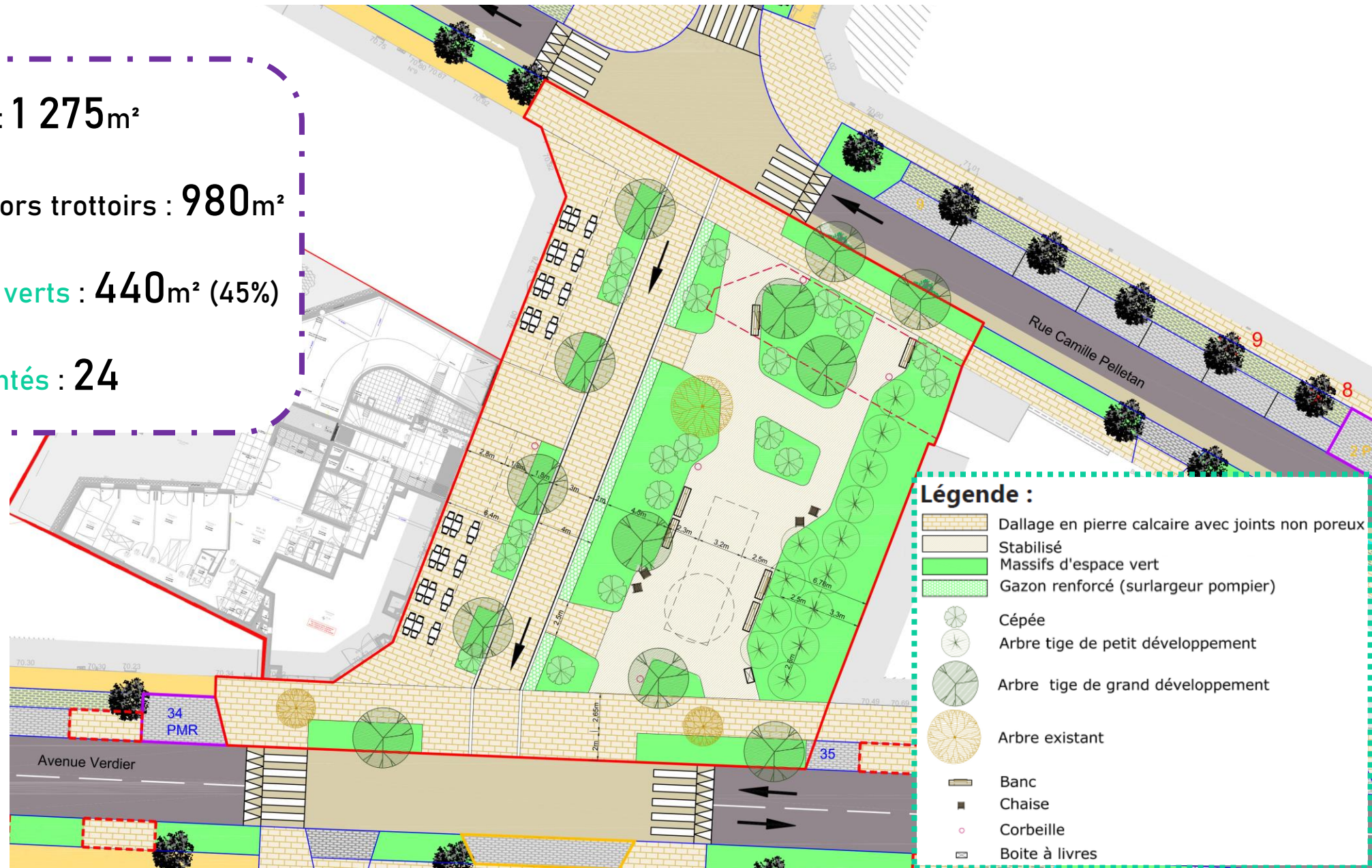
UN NOUVEL ESPACE PUBLIC VÉGÉTALISÉ : La place Paul Bert (phase provisoire)

- Surface à aménager : **1 190m²**
- Surface de la **place** hors trottoirs : **880m²**
- Surface des **espaces verts** : **330m²** (37,5%)
- Nombre d'**arbres plantés** : **22**



UN NOUVEL ESPACE PUBLIC VÉGÉTALISÉ : La place Paul Bert (phase définitive)

- Surface à aménager : **1 275m²**
- Surface de la **place** hors trottoirs : **980m²**
- Surface des **espaces verts** : **440m²** (45%)
- Nombre d'**arbres plantés** : **24**



UN NOUVEL ESPACE PUBLIC VÉGÉTALISÉ : La place Paul Bert

Fonctionnement viaire et mobilité douce

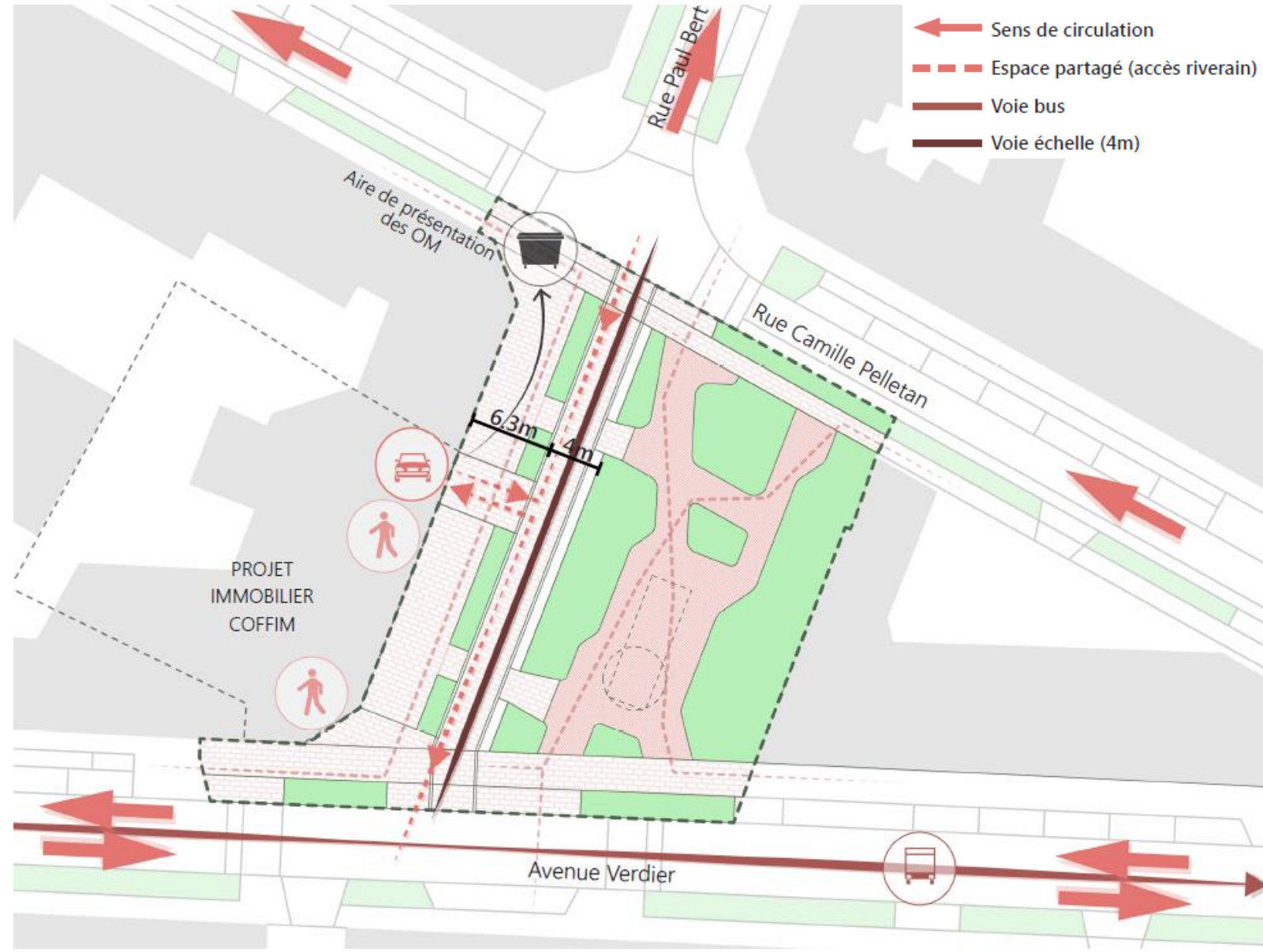
Un espace partagé apaisé

Espace partagé piéton / cycle / accès véhicule riverain / pompier



Un trottoir traversant

Accès depuis les rues par un trottoir traversant



UN NOUVEL ESPACE PUBLIC VÉGÉTALISÉ : La place Paul Bert



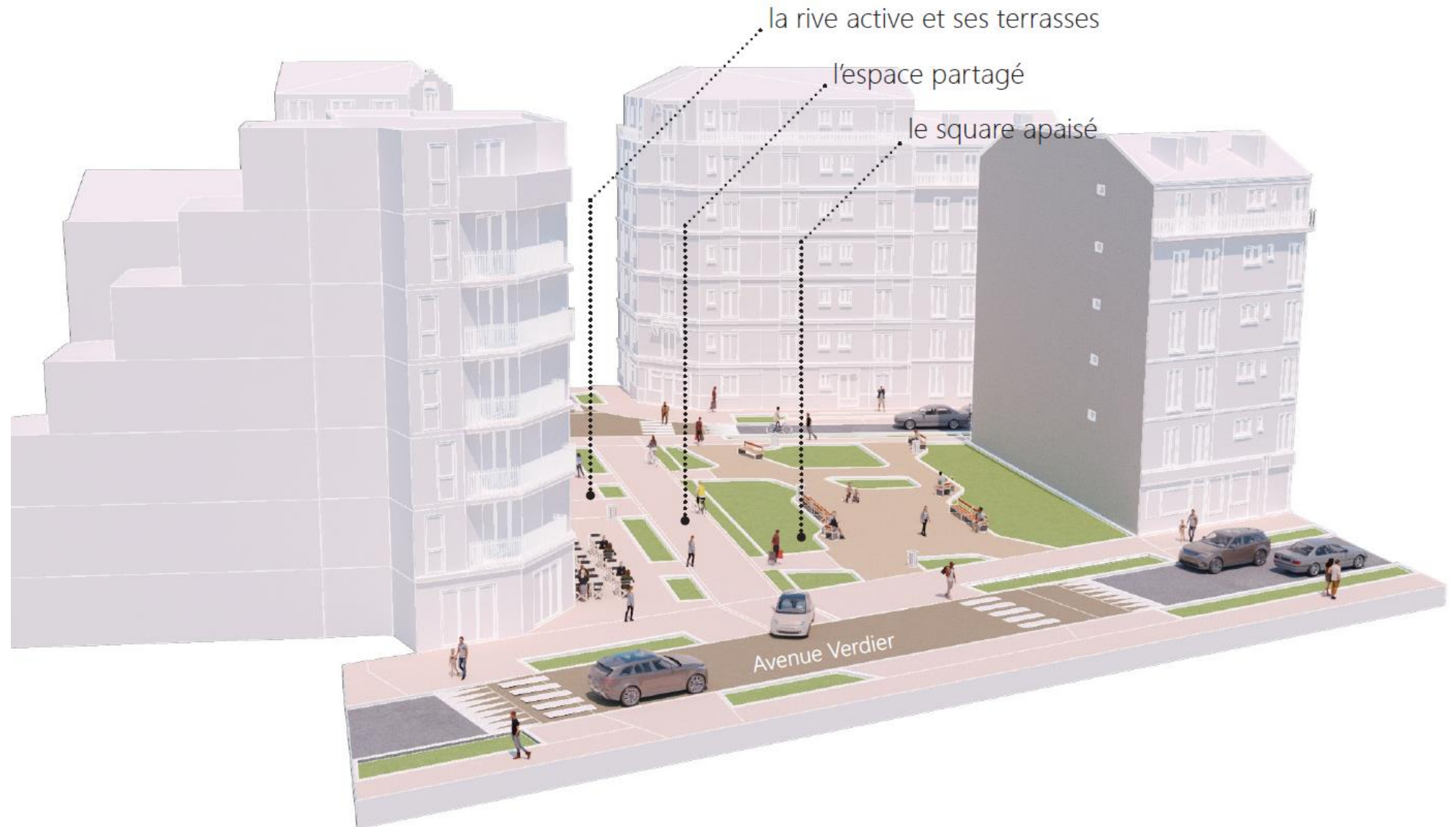
UN NOUVEL ESPACE PUBLIC VÉGÉTALISÉ : La place Paul Bert



UN NOUVEL ESPACE PUBLIC VÉGÉTALISÉ : **La place Paul Bert**



UN NOUVEL ESPACE PUBLIC VÉGÉTALISÉ : La place Paul Bert



UN NOUVEL ESPACE PUBLIC VÉGÉTALISÉ : La place Paul Bert

- PHASE PROVISOIRE



UN NOUVEL ESPACE PUBLIC VÉGÉTALISÉ : La place Paul Bert

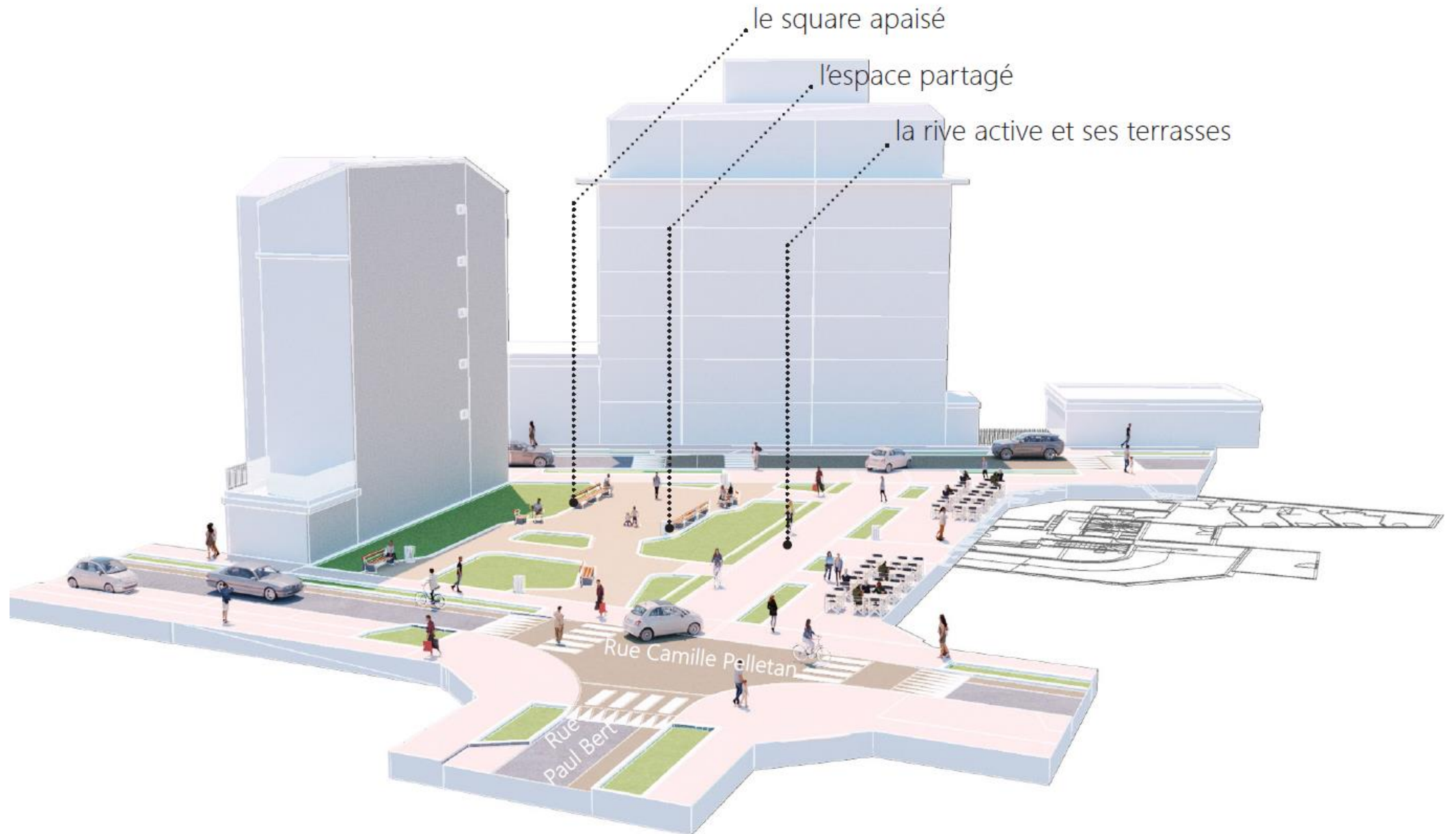
- PHASE PROVISOIRE



UN NOUVEL ESPACE PUBLIC VÉGÉTALISÉ : La place Paul Bert



UN NOUVEL ESPACE PUBLIC VÉGÉTALISÉ : La place Paul Bert



UN NOUVEL ESPACE PUBLIC VÉGÉTALISÉ : La place Paul Bert

■ VÉGÉTALISATION ET MATÉRIALITÉ

Les massifs d'accompagnement



Le square




Le bosquet



Stabilisé



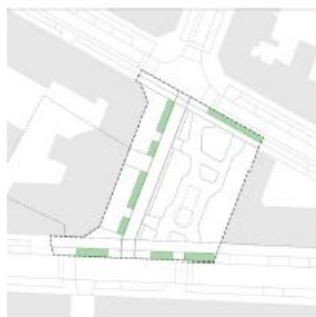
Dallage calcaire



UN NOUVEL ESPACE PUBLIC VÉGÉTALISÉ : La place Paul Bert

STRATÉGIE VÉGÉTALE

Les alignements




Arbres tiges



Cercis siliquastrum



Platanus orientalis 'Minaret'



Quercus Ilex





Aesculus carnea «Brioti»



Le square



Arbustes



Chitalpa tashkentensis



Vitex agnus castus



Phillyrea angustifolia



Syringa meyeri Palibin

Le bosquet



Arbres tiges



Quercus Robur F. 'Koster'




Hedera helix



Parthenocissus quinquefolia

Grimpantes


Graminées / Vivaces



Euphorbia characias



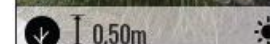
Acanthus mollis



Anemone hybrida 'Honorine Jobert'



Calamagrostis brachytricha



Pennisetum alopecuroides Hameln



Senecio Greyi



Des usages nouveaux sur la place Paul Bert

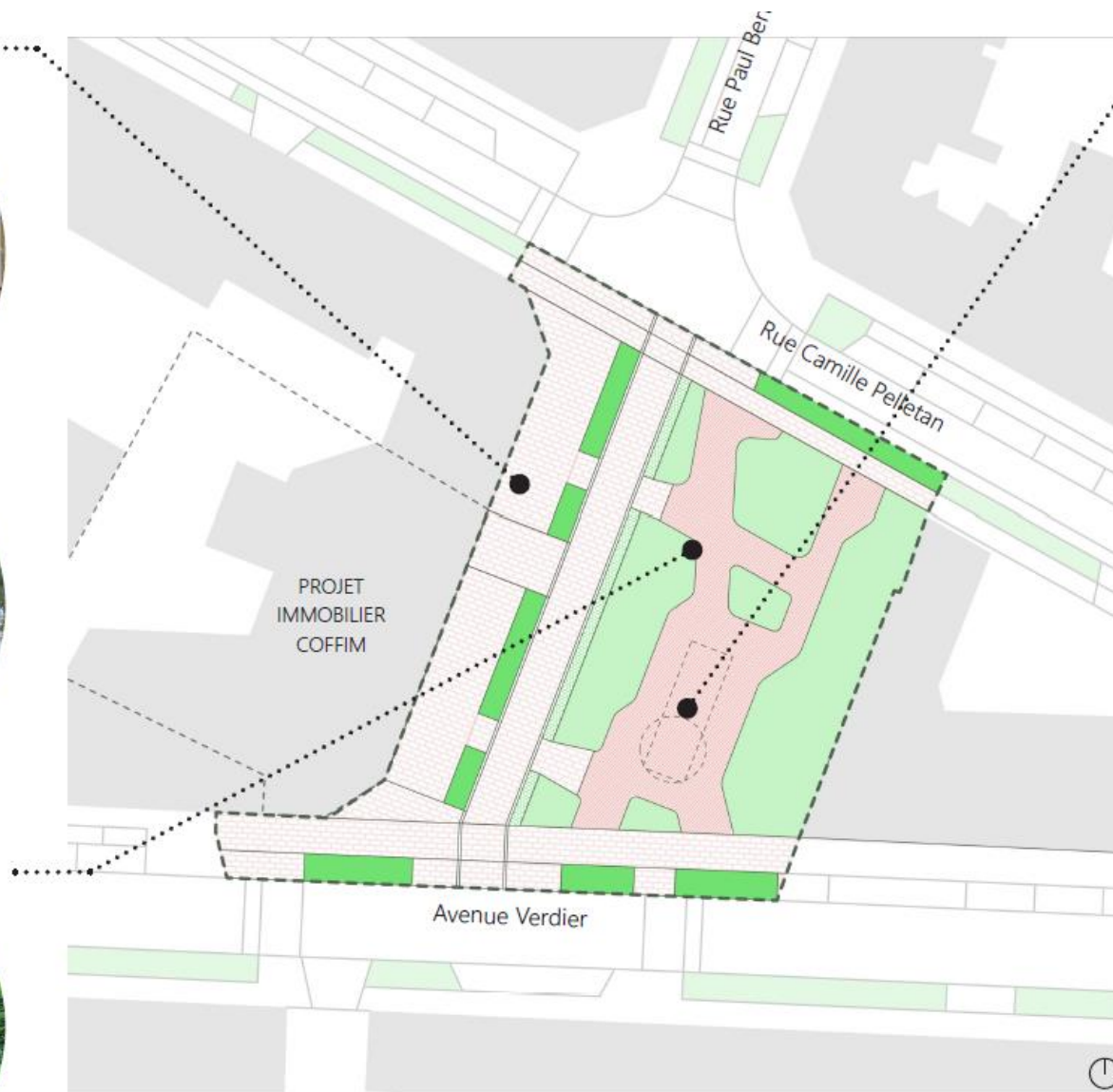
La rive active
Terrasses restaurants



Le square apaisé



Assises



Programmation possible
en coeur de place



Boulodrome



Boite à livres



Kiosque



Fontaine

2

LA RUE PAUL BERT

Etienne Lengereau
Maire de Montrouge

Jean-Baptiste Hanton
SOREC

Nathalie Melin
Compagnie du Paysage



RUE PAUL BERT

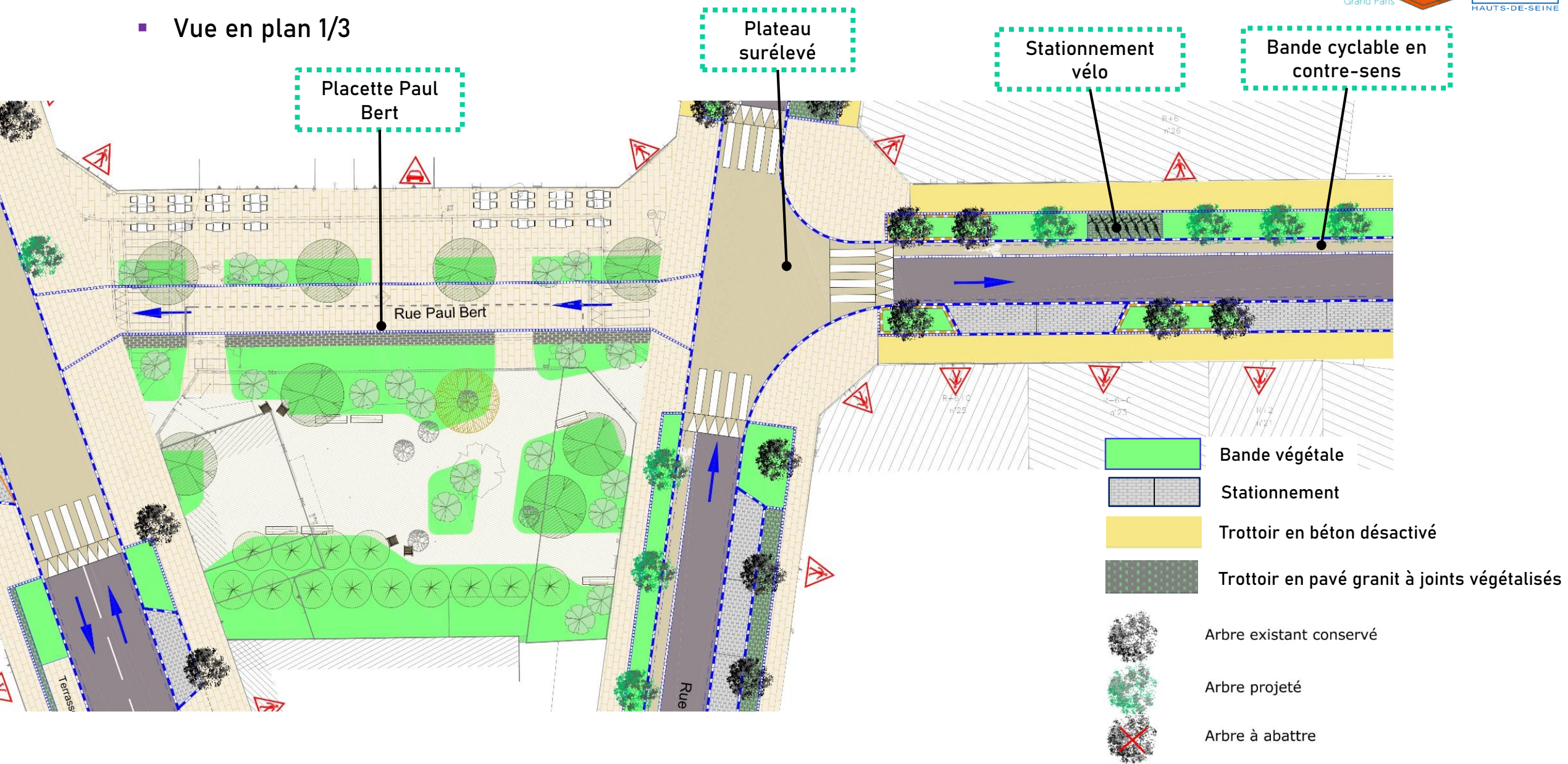
ETAT DES LIEUX

- Une **voie de circulation étroite** aux dimensions variables et parfois non conforme aux normes de sécurité incendie.
- Pieds d'arbres inexploités et **absence de strate basse végétalisée**.
- **Etat des trottoirs non satisfaisant**, revêtement peu qualitatif et largeur très étroite sur une portion de la voie.




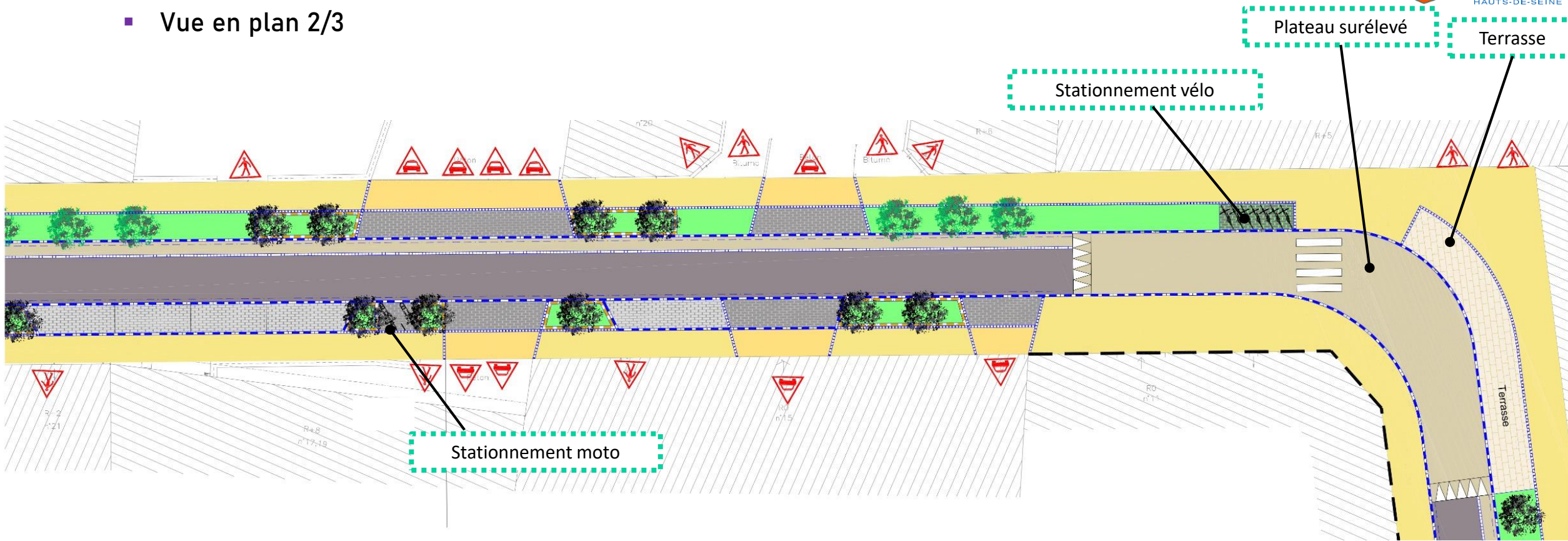
RUE PAUL BERT - Projet de requalification de la voie

■ Vue en plan 1/3



RUE PAUL BERT - Projet de requalification de la voie

■ Vue en plan 2/3



Arbre existant conservé

Arbre projeté

Arbre à abattre



Bande végétale



Stationnement



Trottoir en béton désactivé




Trottoir en pavé granit à joints végétalisés


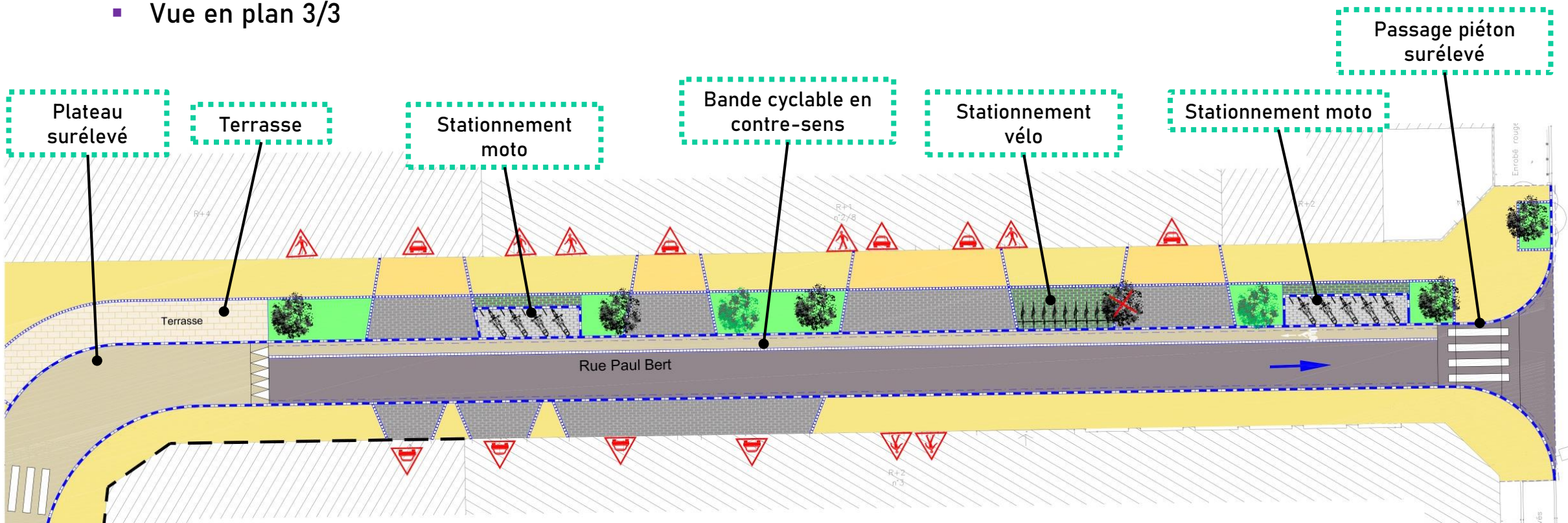


Trottoir en pierre calcaire

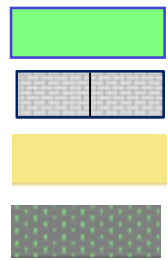
RUE PAUL BERT - Projet de requalification de la voie



■ Vue en plan 3/3



Arbre existant conservé
 Arbre projeté
 Arbre à abattre



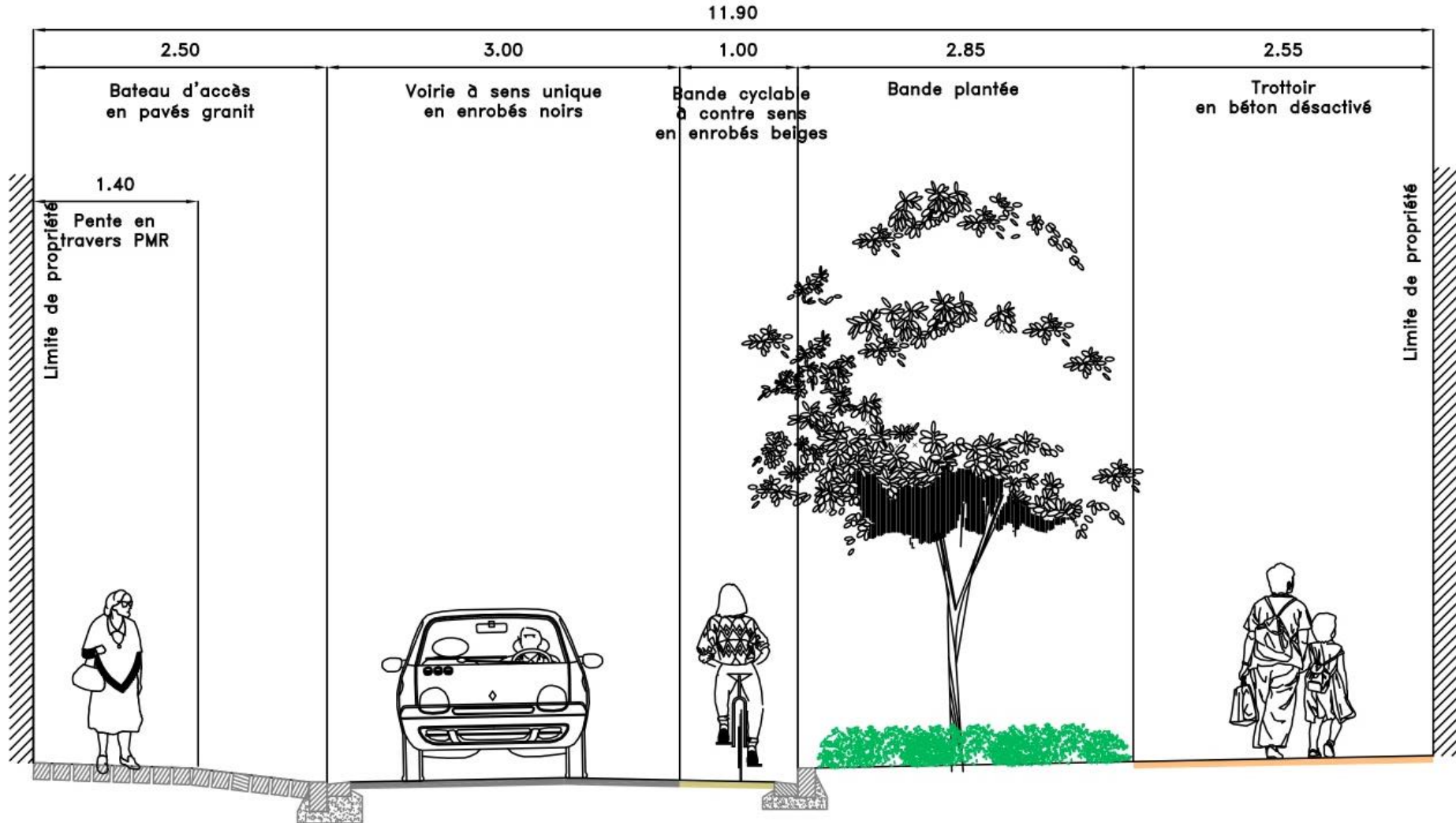
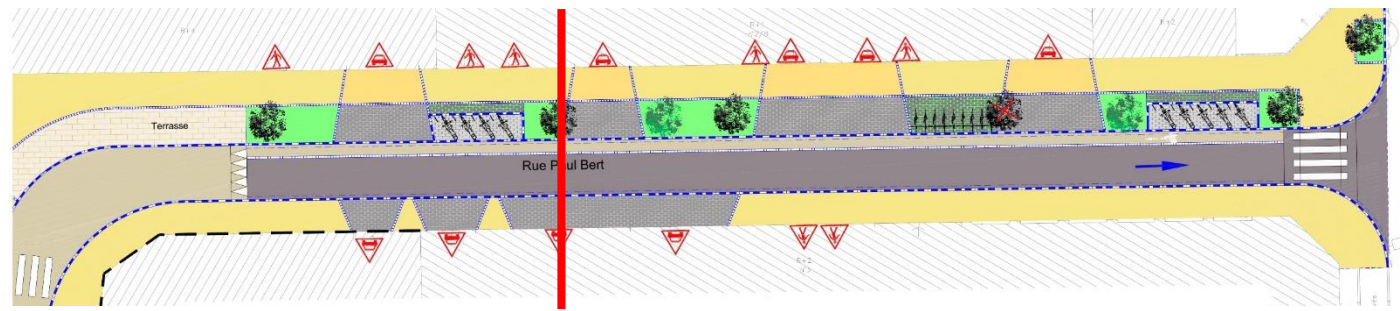
Bande végétale
 Stationnement
 Trottoir en béton désactivé
 Trottoir en pavé granit à joints végétalisés



Trottoir en pierre calcaire

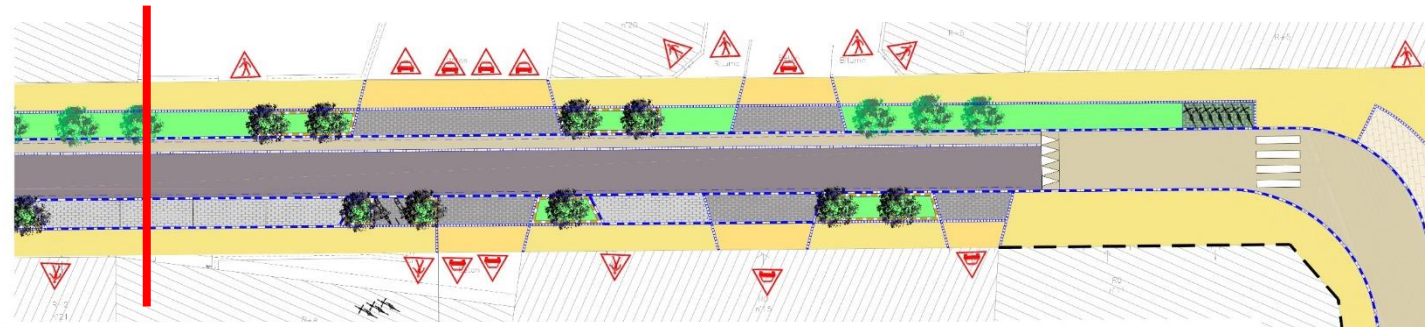
RUE PAUL BERT

- Vue en coupe (Côté Arnoux)

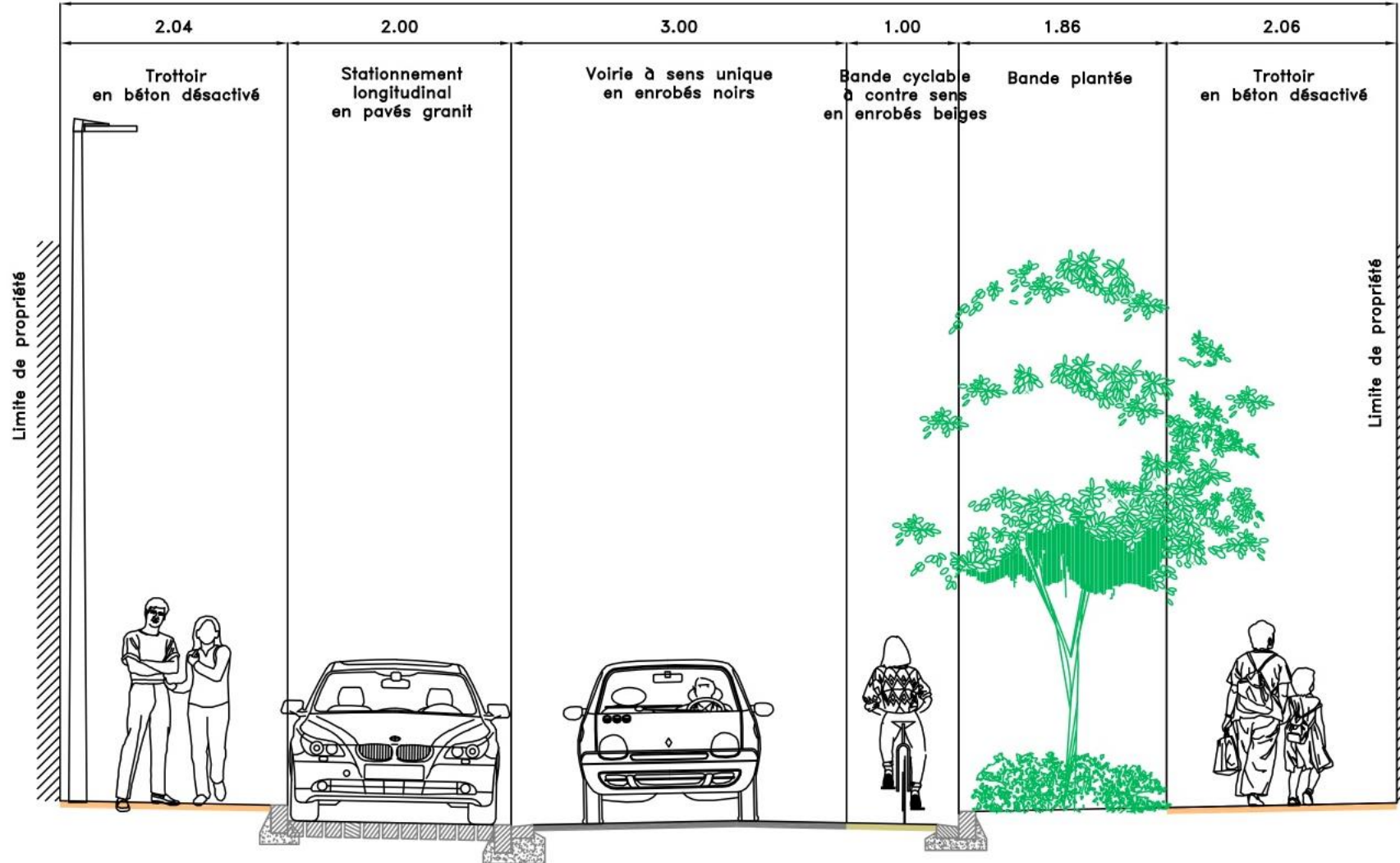


RUE PAUL BERT

- Vue en coupe (Côté Pelletan)

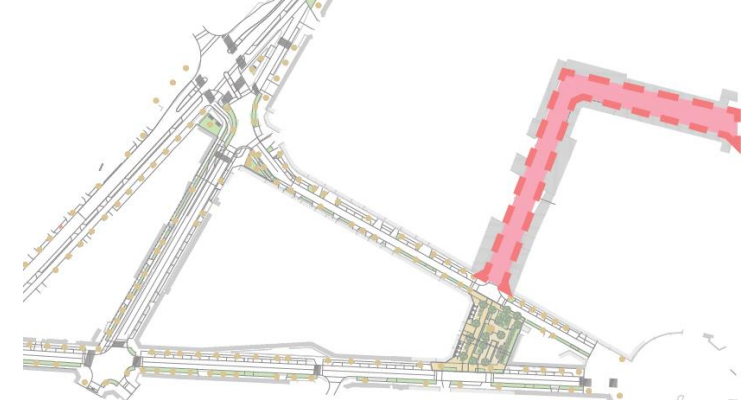


11.96

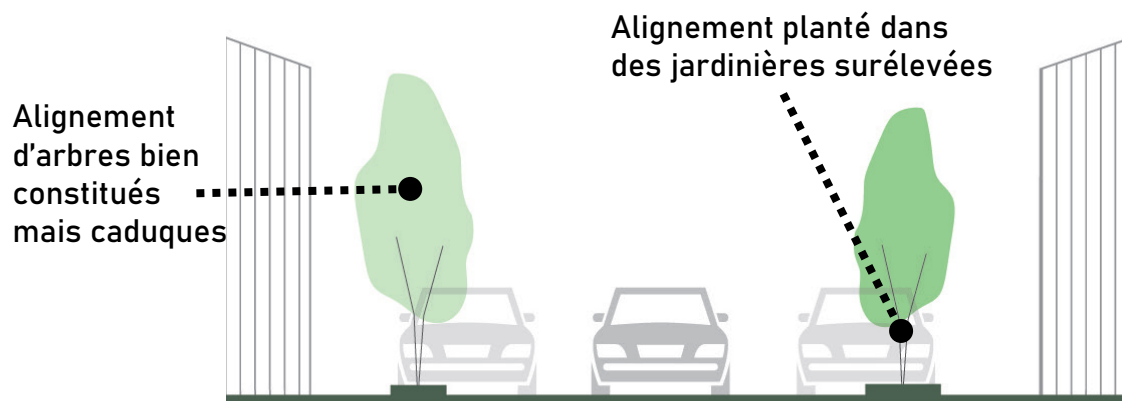


STRATÉGIE VÉGÉTALE - rue Paul Bert

Arbres existants	Arbres coupés	Arbres plantés	Total
18	1	34 (avec placette)	51

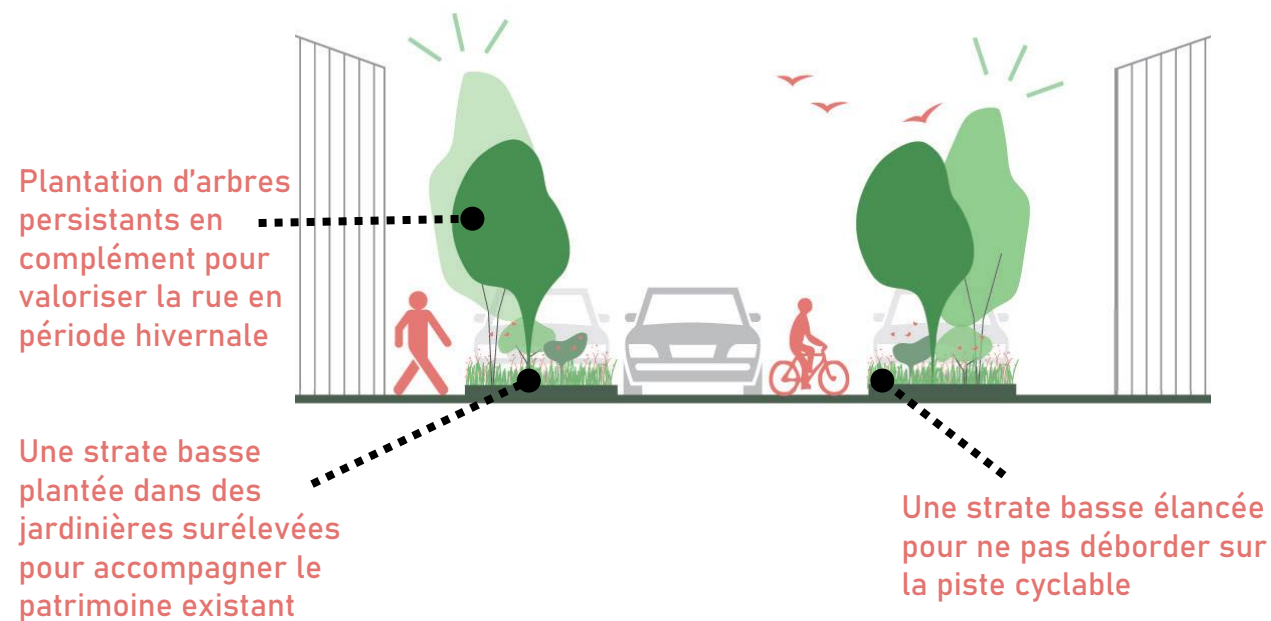


L'EXISTANT



Bon état du patrimoine végétal existant
Rue à caractère résidentiel

LE PROJET




AMBIANCES PAYSAGÉRES – Rue Paul Bert

Arbres tiges



Quercus ilex



Ligustrum lucidum

Arbustes



Osmanthus burkwoodii
















Choisya ternata 'White Dazzler'



Phillyrea angustifolia

Graminées / Vivaces



-  Indigène
-  Persistant
-  Semi-Persistant
-  Caduc
-  Taille
-  Ensoleillé
-  Mi-Ombre
-  Ombre





3.

LA RUE CAMILLE PELLETAN

Etienne Lengereau
Maire de Montrouge

Jean-Baptiste Hanton
SOREC

Nathalie Melin
Compagnie du Paysage



RUE CAMILLE PELLETAN

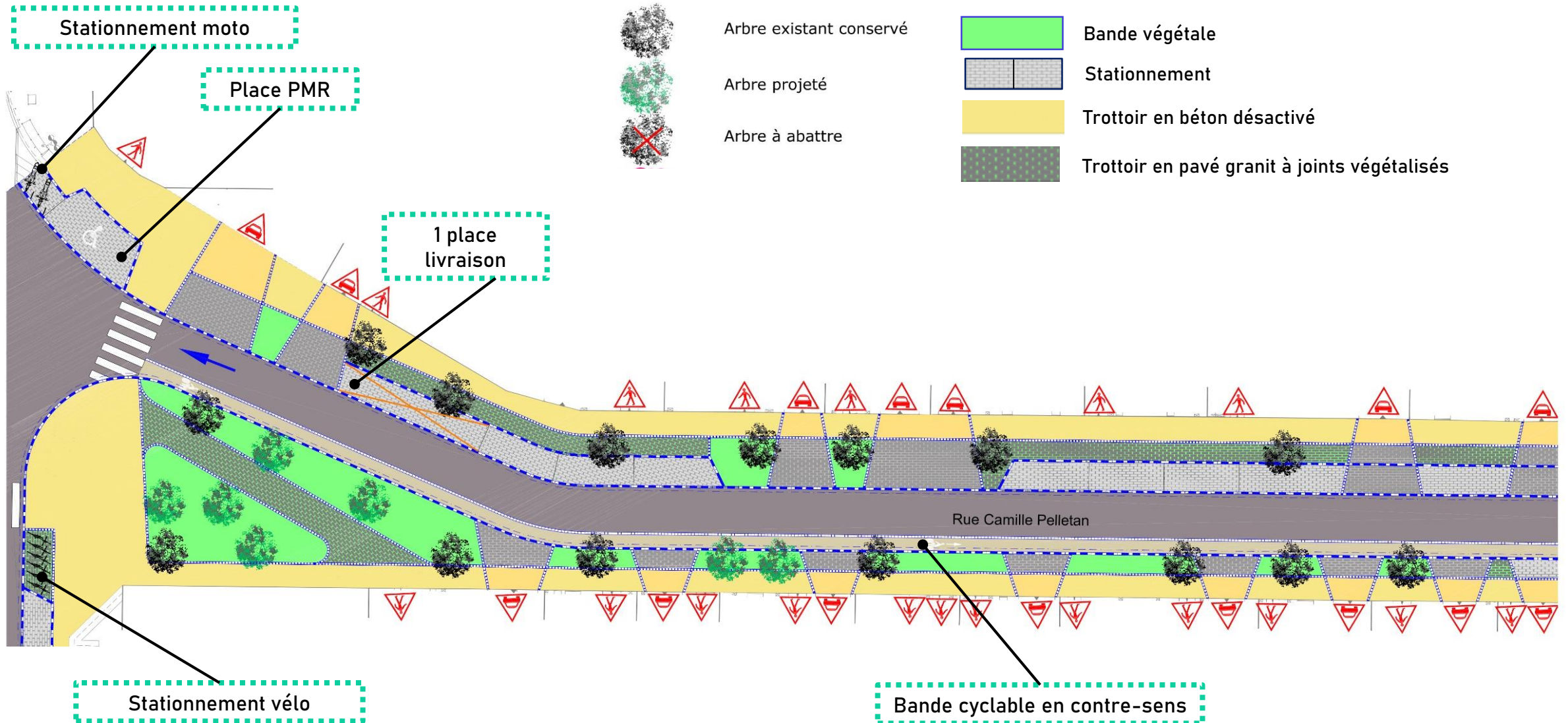
ETAT DES LIEUX

- Une **voie de circulation étroite**, non conforme aux normes de sécurité incendie, et partagée avec un **contre-sens cyclable** identifié par pictogramme au sol
- Pieds d'arbres inexploités et **absence de strate basse végétalisée**
- **État des trottoirs non satisfaisant**, largeur confortable mais revêtement peu qualitatif




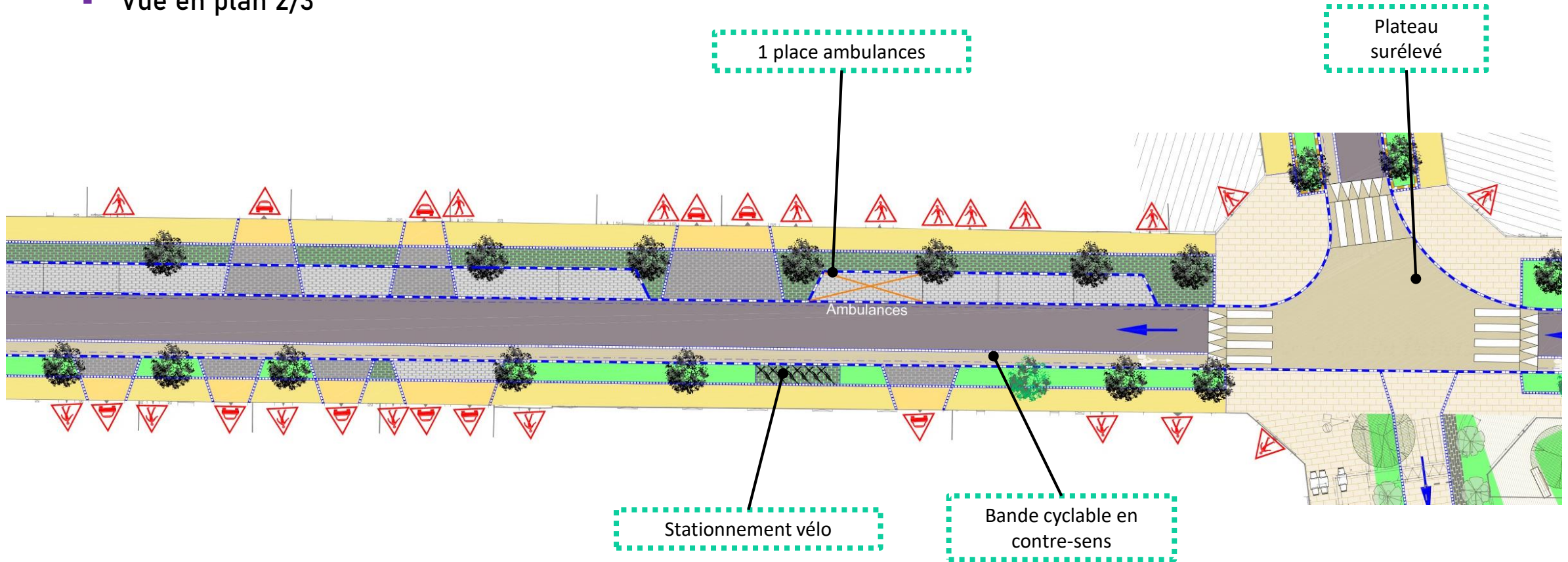
RUE CAMILLE PELLETAN - Projet de requalification de la voie

■ Vue en plan 1/3



RUE CAMILLE PELLETAN - Projet de requalification de la voie

■ Vue en plan 2/3



Arbre existant conservé

Arbre projeté

Arbre à abattre



Bande végétale



Stationnement



Trottoir en béton désactivé




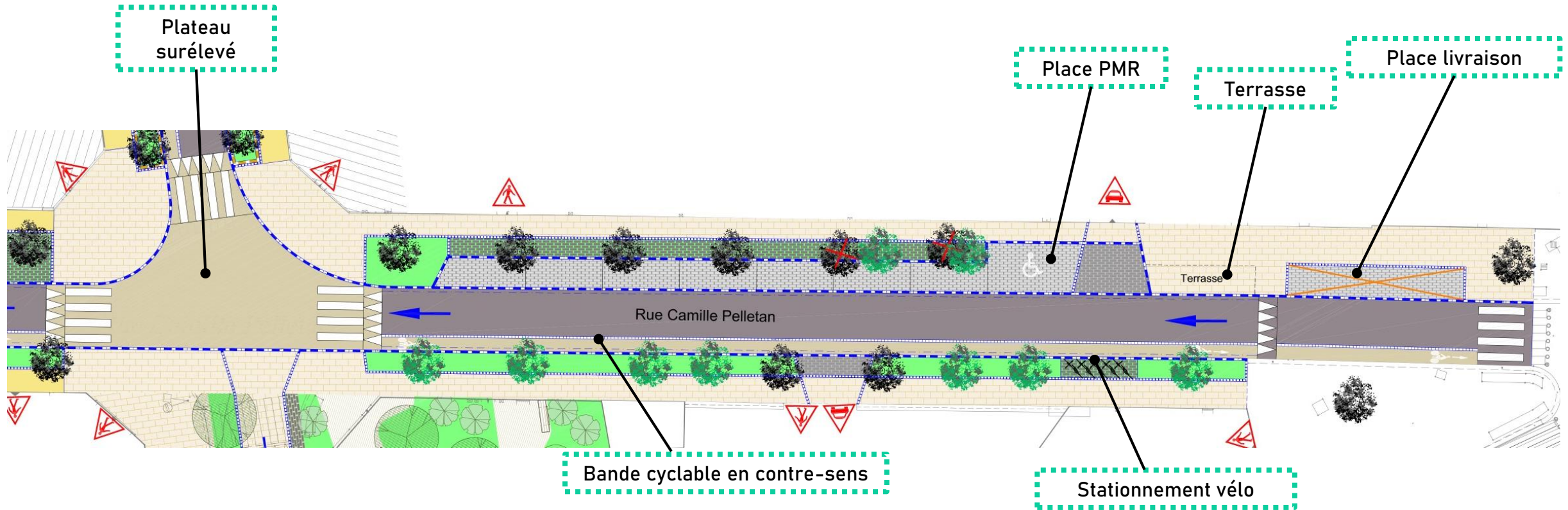
Trottoir en pavé granit à joints végétalisés



Trottoir en pierre calcaire

RUE CAMILLE PELLETAN - Projet de requalification de la voie

■ Vue en plan 3/3



Arbre existant conservé

Arbre projeté

Arbre à abattre



Bande végétale



Stationnement



Trottoir en béton désactivé



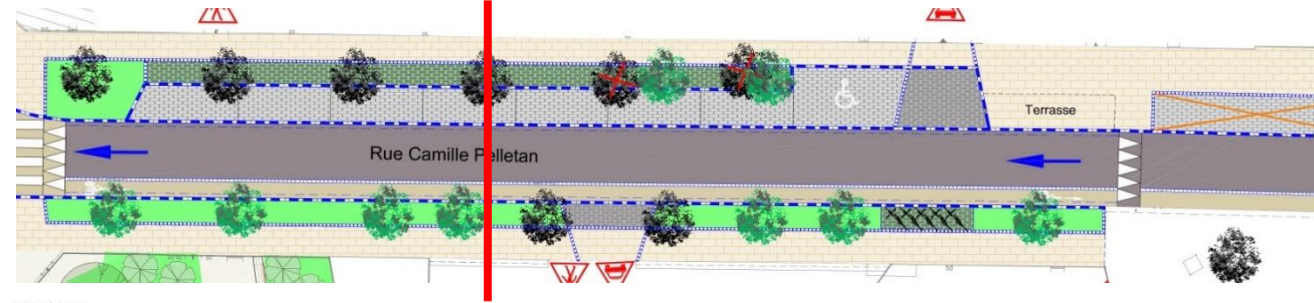
Trottoir en pavé granit à joints végétalisés



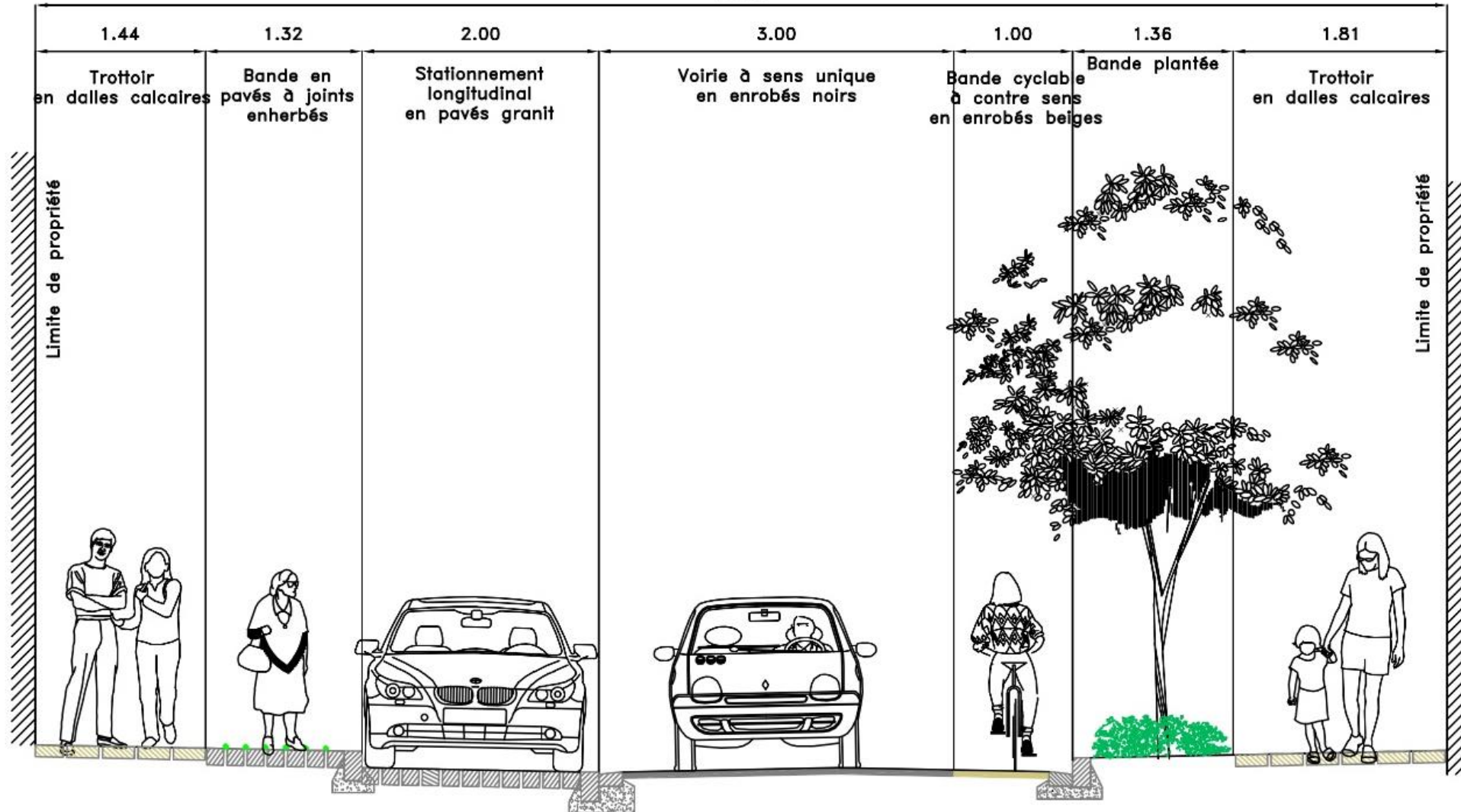
Trottoir en pierre calcaire

RUE CAMILLE PELLETAN

- Vue en coupe (entre Marne et Paul Bert)

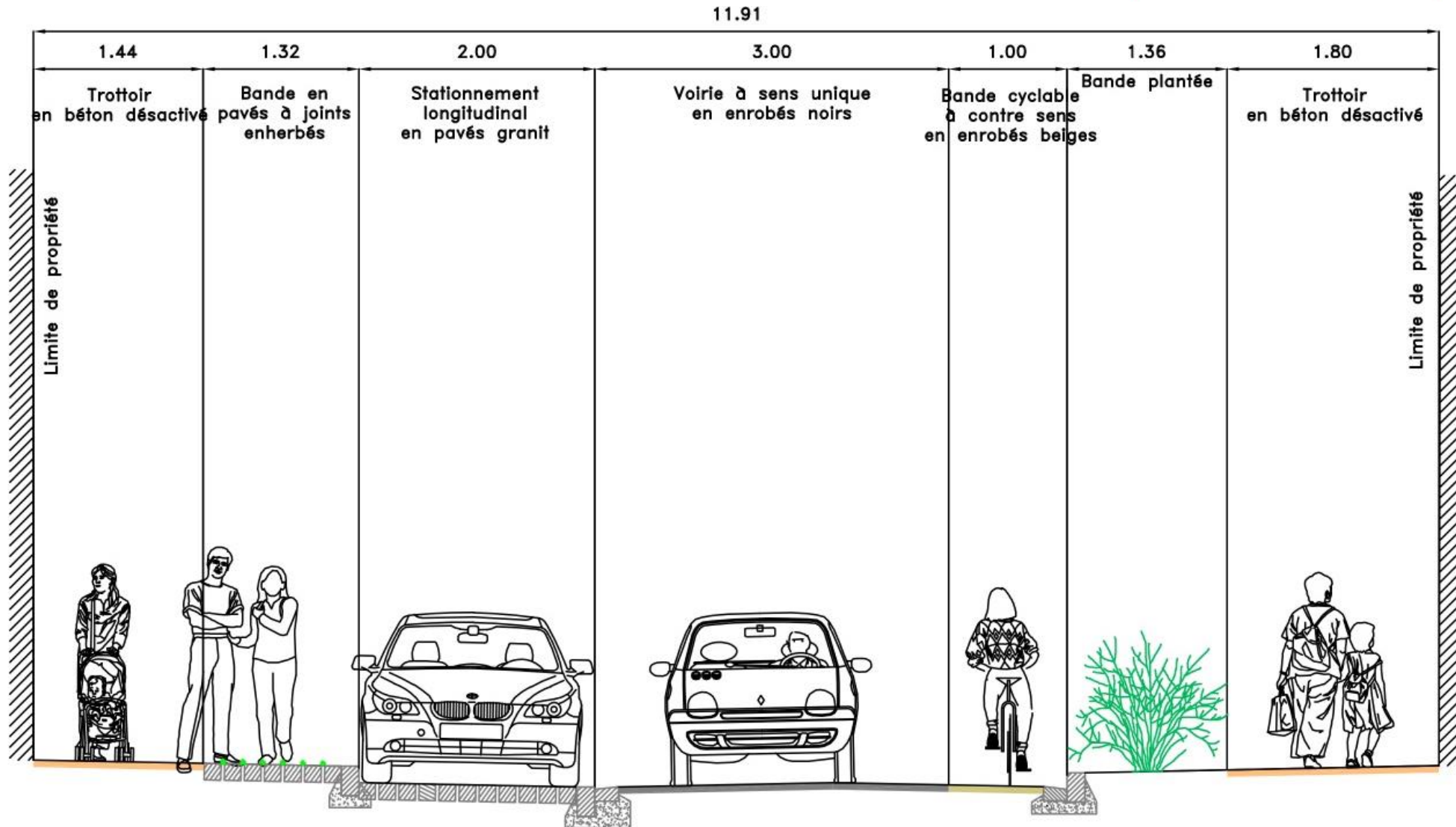
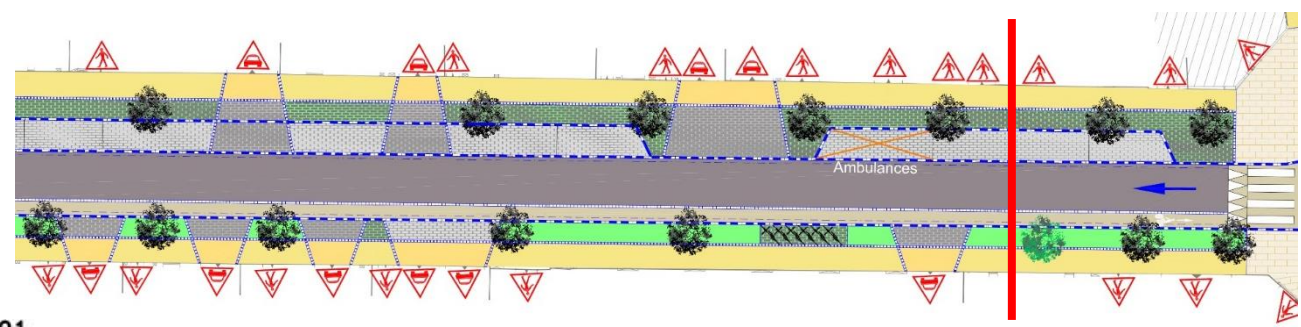


11.92



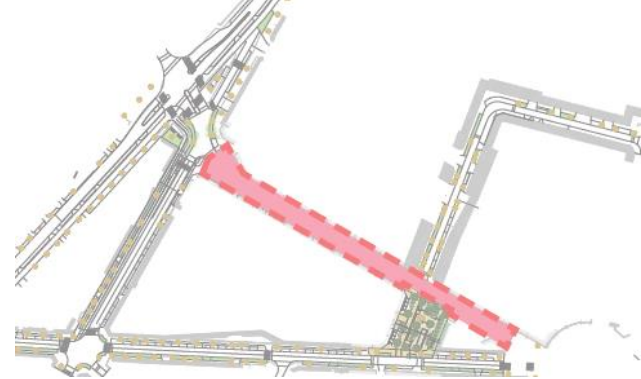
RUE CAMILLE PELLETAN

- Vue en coupe (entre Paul Bert et Jean Jaurès)



STRATÉGIE VÉGÉTALE - rue Camille Pelletan

Arbres existants	Arbres coupés	Arbres plantés	Total
35	2	15	48




L'EXISTANT

LE PROJET

Alignement d'arbres bien constitués mais proches des façades



Bon état du patrimoine végétal existant
Rue à caractère résidentiel



Une strate basse élancée pour ne pas déborder sur la piste cyclable

Une strate basse plantée pour accompagner le patrimoine existant

AMBIANCES PAYSAGÉRES – Rue Camille Pelletan

Arbustes

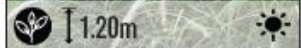


Pittosporum tenuifolium
'Green Elf'

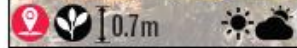


Choisya ternata 'White
Dazzler'

Graminées / Vivaces



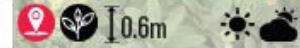
Pennisetum orientale 'Tall tails'



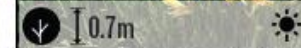
Dryopteris erythrosora



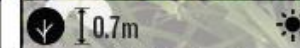
Polystichum polyblepharum



Euphorbia amygdaloides



Hemerocallis lilioasphodelus



Hemerocallis 'Gentlez Sheperd'

- Indigène
- Persistant
- Semi-Persistant
- Caduc
- Taille
- Ensoleillé
- Mi-Ombre
- Ombre





4

L'AVENUE VERDIER

Etienne Lengereau
Maire de Montrouge

Jean-Baptiste Hanton
SOREC

Nathalie Melin
Compagnie du Paysage



AVENUE VERDIER

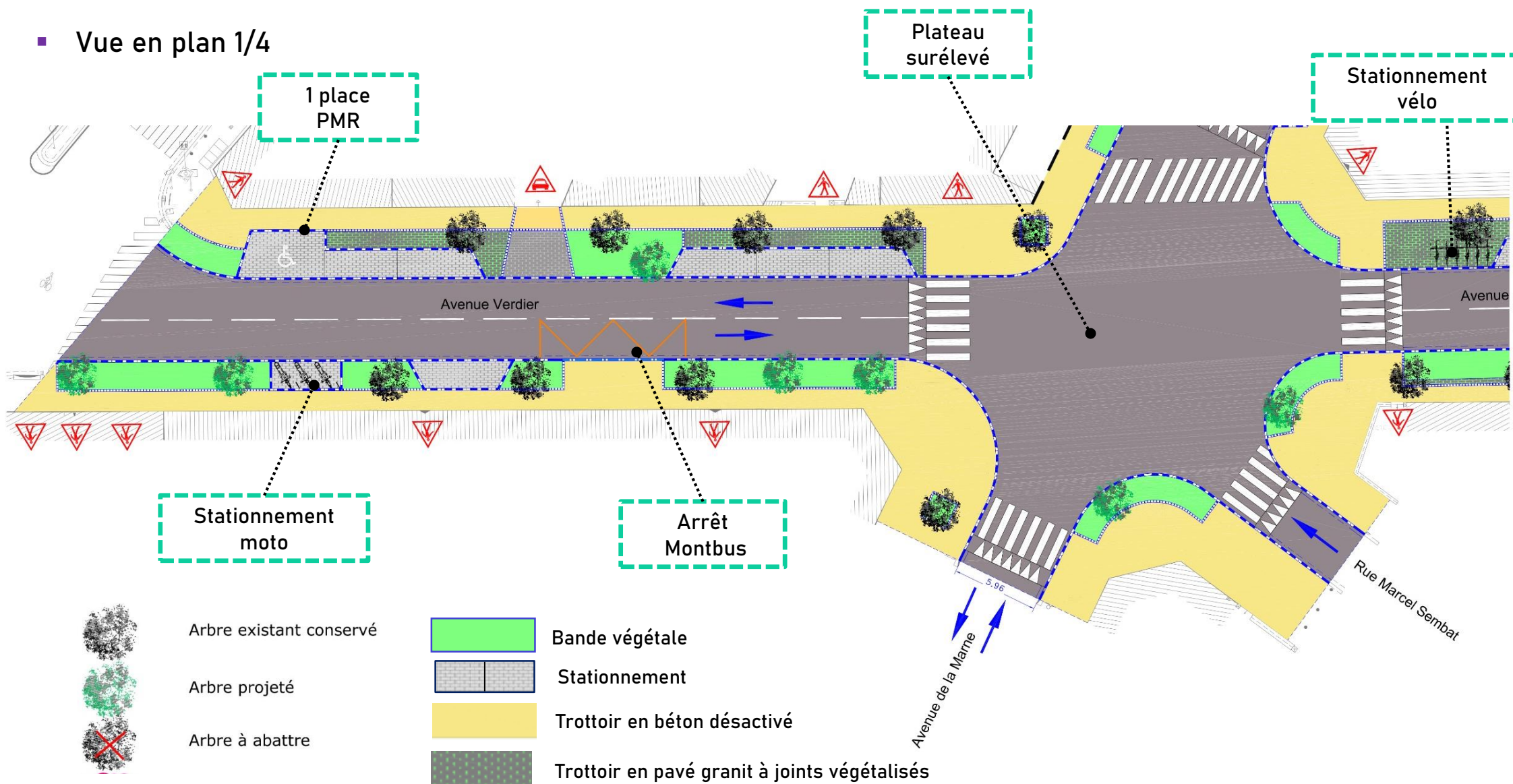
ETAT DES LIEUX

- Un double-sens automobile de **largeur variable sur l'ensemble de la section** – parfois très confortable, parfois trop étroit
- Pieds d'arbres inexploités et **absence de strate basse végétalisée**
- **État des trottoirs non satisfaisant**, largeur confortable mais revêtement peu qualitatif



AVENUE VERDIER - Projet de requalification de la voie

■ Vue en plan 1/4



Arbre existant conservé

Arbre projeté

Arbre à abattre



Bande végétale



Stationnement



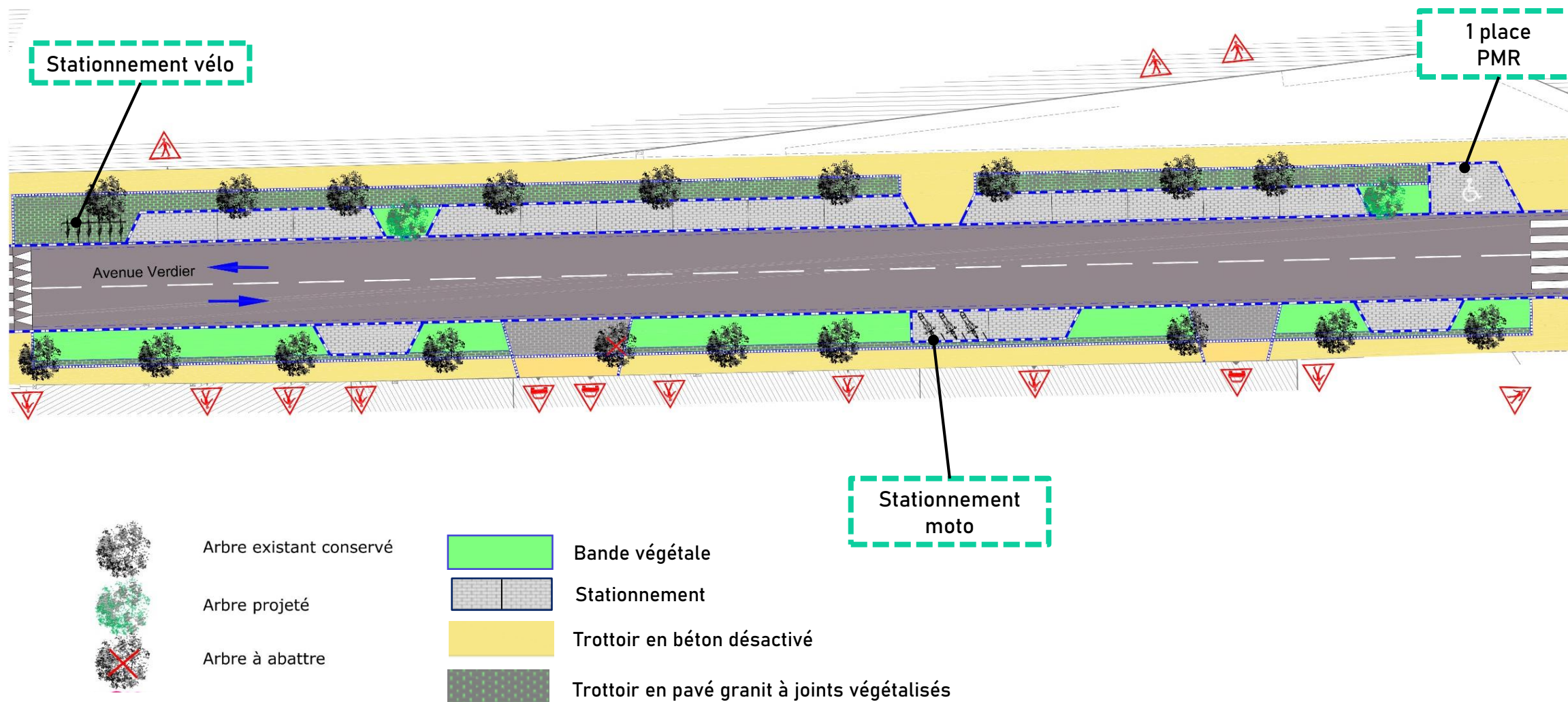
Trottoir en béton désactivé



Trottoir en pavé granit à joints végétalisés


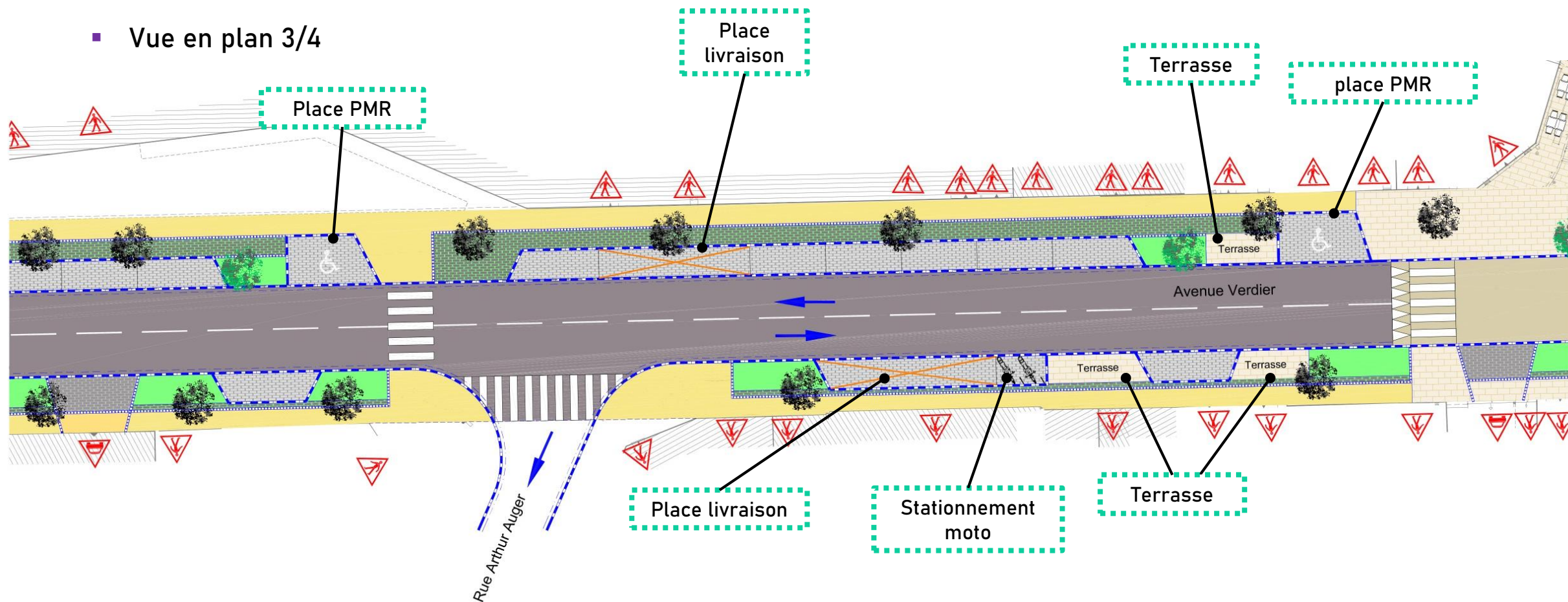
AVENUE VERDIER - Projet de requalification de la voie

■ Vue en plan 2/4



AVENUE VERDIER - Projet de requalification de la voie

■ Vue en plan 3/4



Arbre existant conservé

Arbre projeté

Arbre à abattre



Bande végétale



Stationnement



Trottoir en béton désactivé




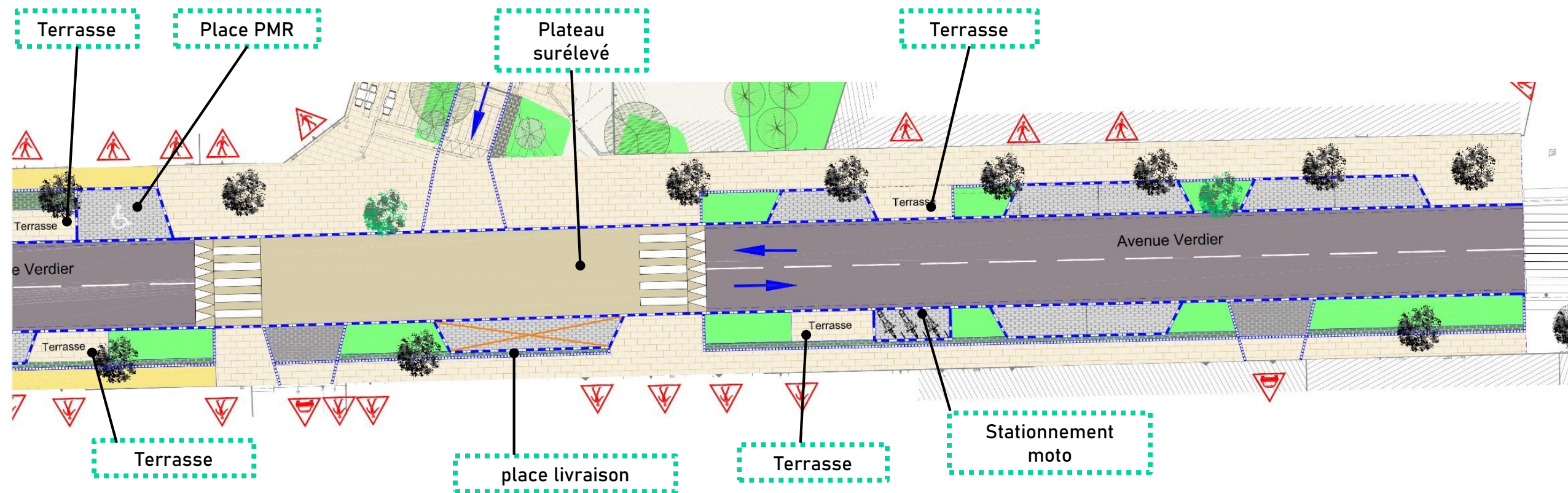
Trottoir en pavé granit à joints végétalisés



Trottoir en pierre calcaire

AVENUE VERDIER - Projet de requalification de la voie

■ Vue en plan 4/4



Arbre existant conservé

Arbre projeté

Arbre à abattre



Bande végétale



Stationnement



Trottoir en béton désactivé




Trottoir en pavé granit à joints végétalisés



Trottoir en pierre calcaire

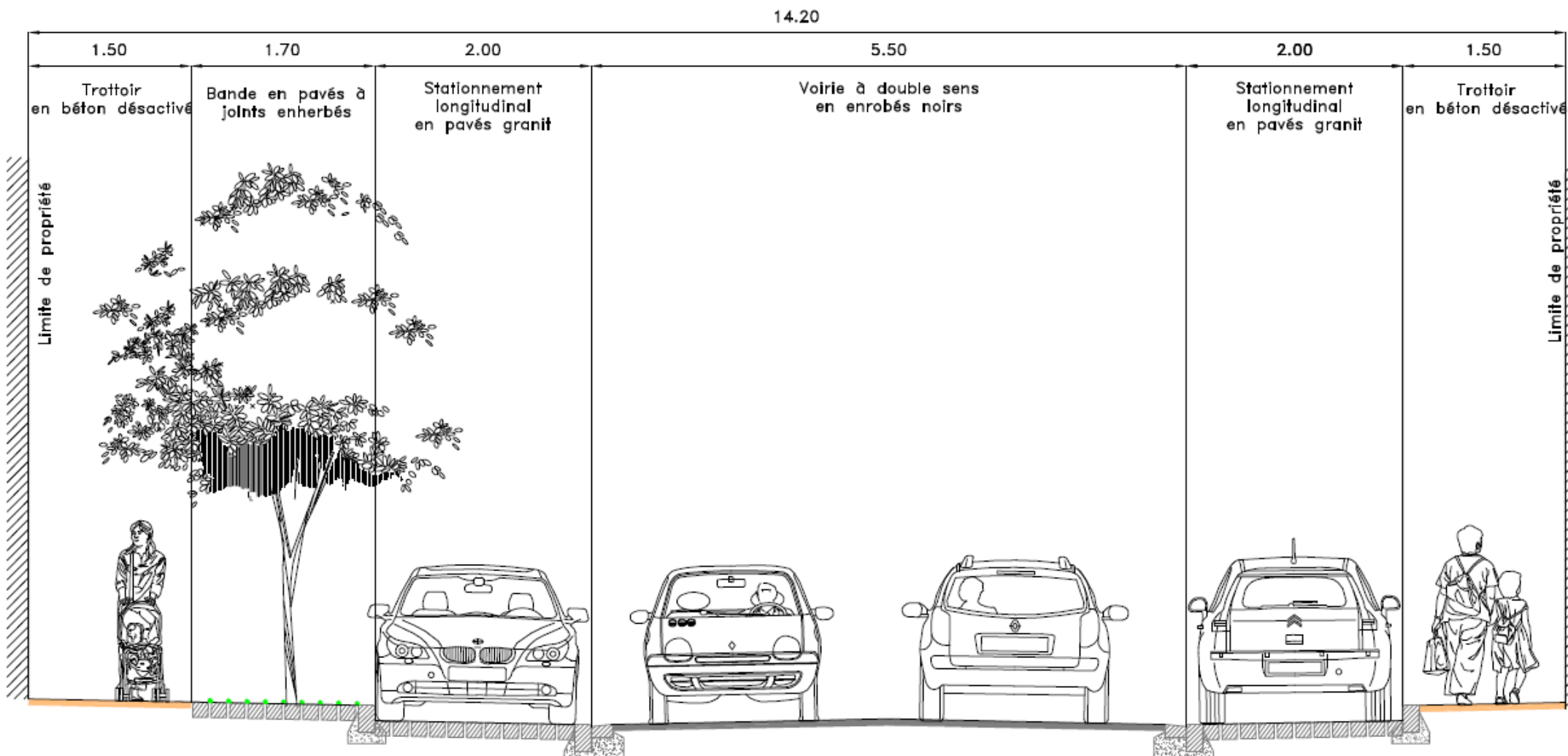
AVENUE VERDIER

- Vue en coupe (entre Brossolette et Marne)



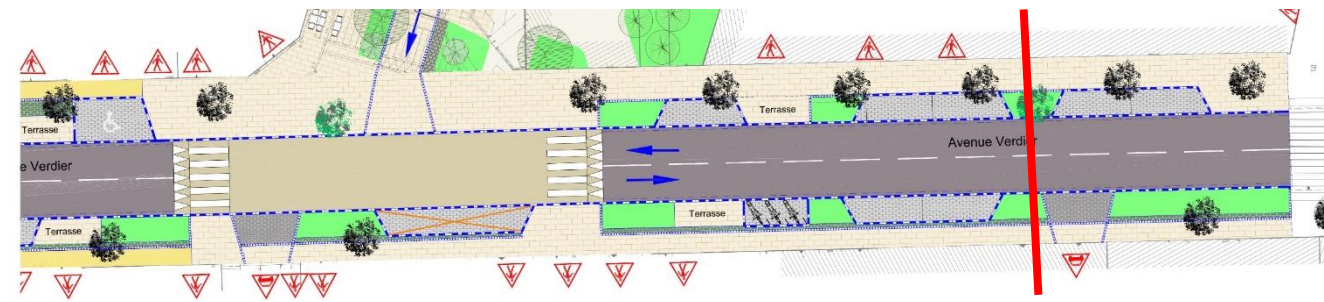
AVENUE VERDIER

- Vue en coupe (entre Marne et Paul Bert)




AVENUE VERDIER

- Vue en coupe (entre Paul Bert et Jaurès)

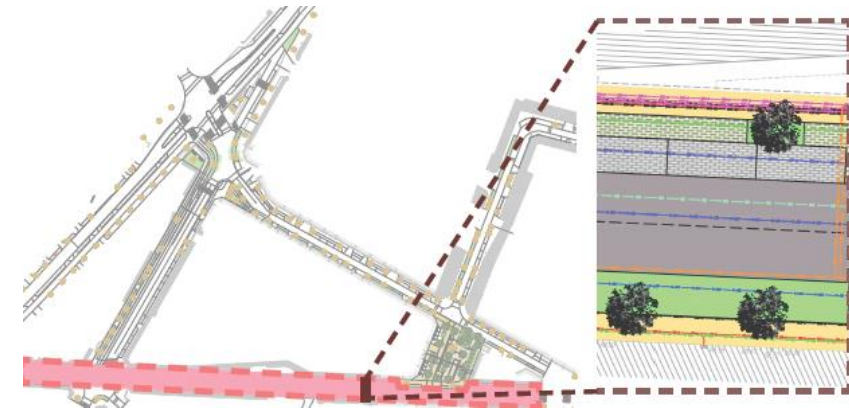


14.00



STRATÉGIE VÉGÉTALE - Avenue Verdier

Arbres existants	Arbres coupés	Arbres plantés	Total
45	1	10	54



L'EXISTANT



Réseaux EP Véolia modifié en 2016

État moyen du patrimoine végétal existant
Rue structurante à double sens

LE PROJET




Réseaux EP Véolia modifié en 2016



Accompagnement de la rive commerçante par une strate basse

AMBIANCES PAYSAGÉRES – Avenue Verdier


Arbres tiges



Arbustes



Graminées / Vivaces







5.

L'AVENUE DE LA MARNE

Etienne Lengereau
Maire de Montrouge

Jean-Baptiste Hanton
SOREC

Nathalie Melin
Compagnie du Paysage



AVENUE DE LA MARNE

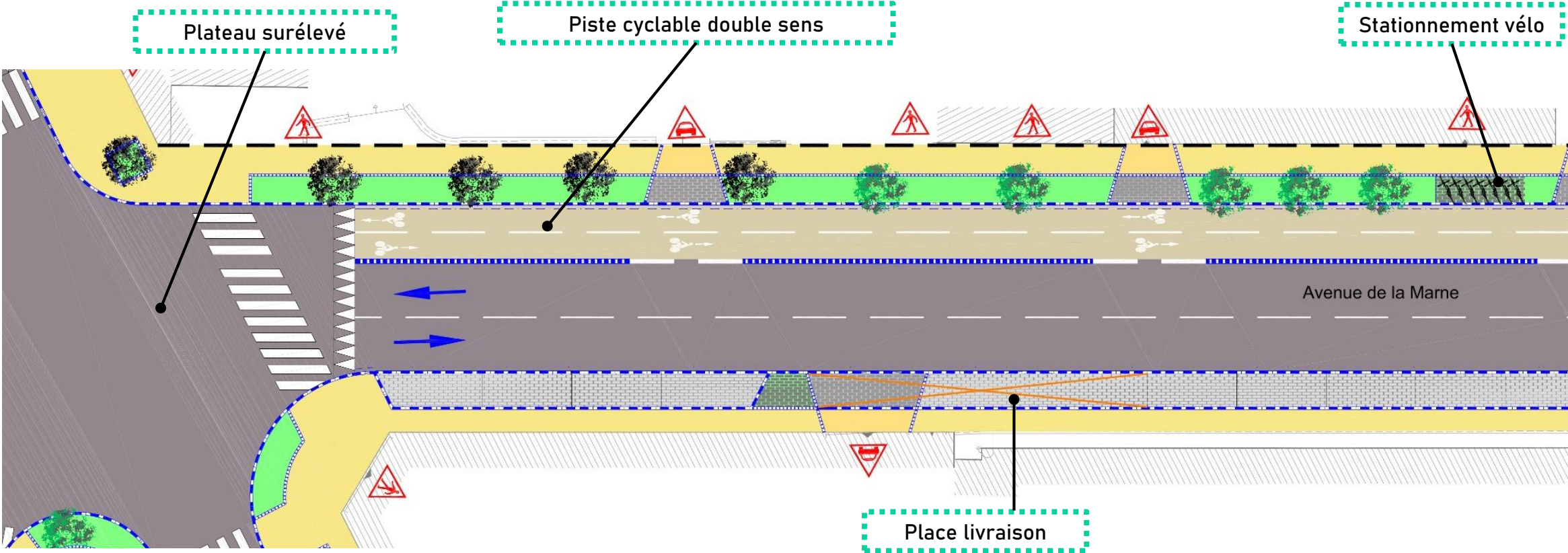
ETAT DES LIEUX








- Un double-sens automobile de **largeur confortable**
- Absence d'arbre et de strate basse végétalisée
- **État des trottoirs non satisfaisant**, étroits à l'ouest, confortables à l'est, revêtement peu qualitatif
- Rupture de la **piste cyclable** présente au sud de l'avenue



AVENUE DE LA MARNE - Projet de requalification de la voie

■ Vue en plan 1/2


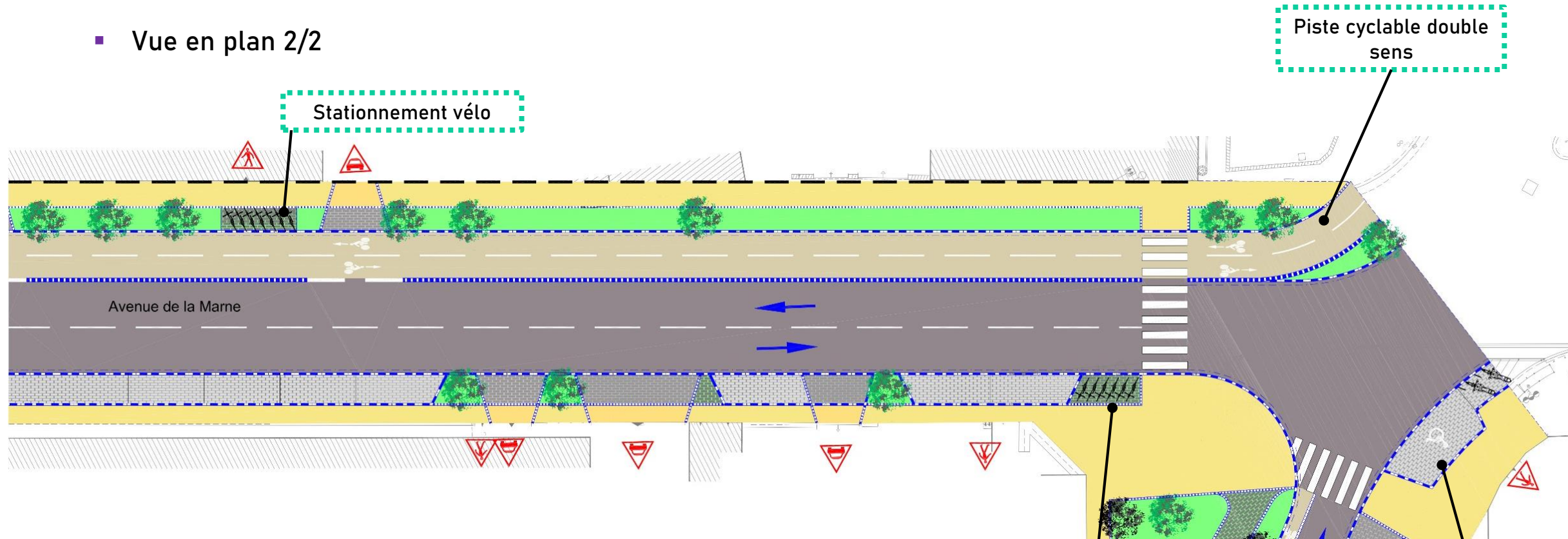


-  Arbre existant conservé
-  Arbre projeté
-  Arbre à abattre
-  Bande végétale
-  Stationnement
-  Trottoir en béton désactivé
-  Trottoir en pavé granit à joints végétalisés

AVENUE DE LA MARNE - Projet de requalification de la voie



■ Vue en plan 2/2



Arbre existant conservé
Arbre projeté
Arbre à abattre

Bande végétale
Stationnement
Trottoir en béton désactivé
Trottoir en pavé granit à joints végétalisés

Stationnement vélo

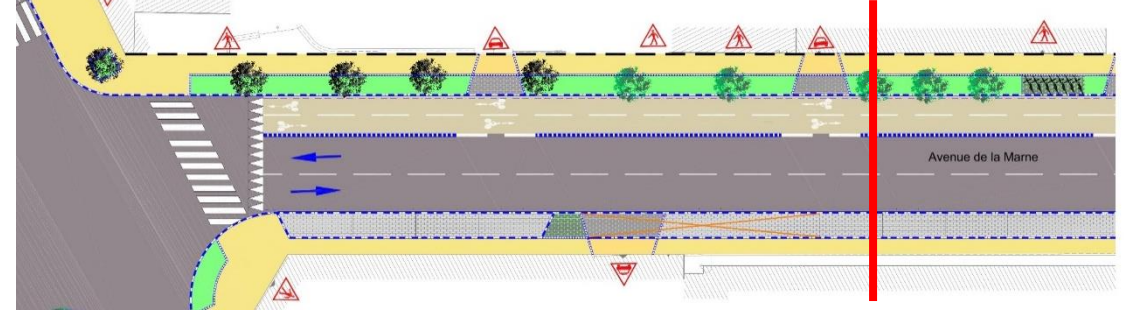
Place PMR

Piste cyclable double sens


Stationnement vélo

AVENUE DE LA MARNE

- Vue en coupe

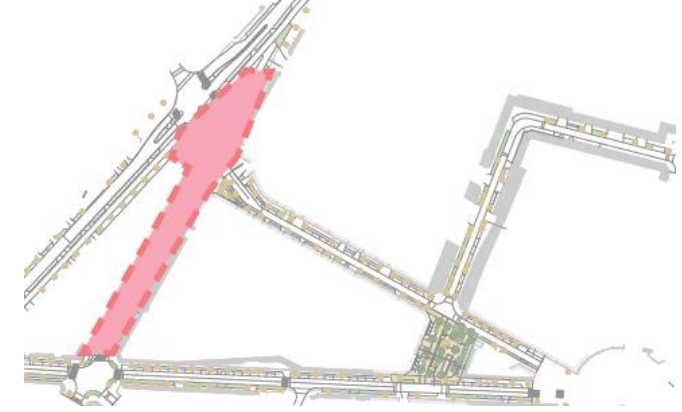


16.33



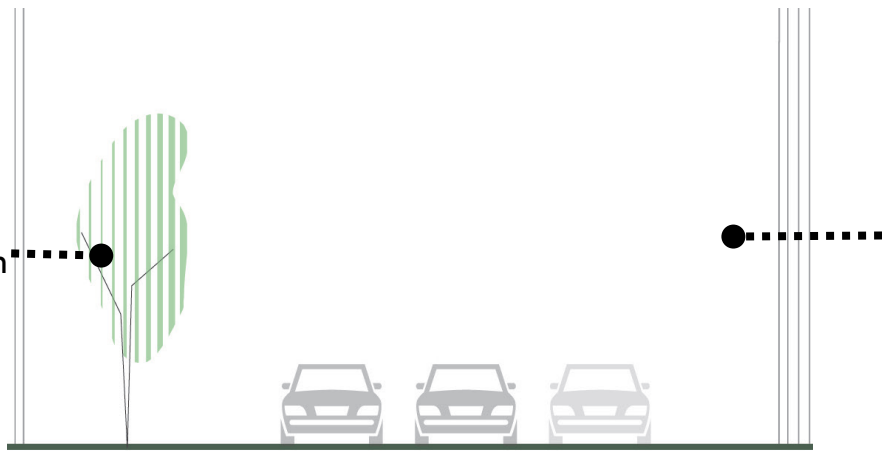
STRATÉGIE VÉGÉTALE - Avenue de la Marne

Arbres existants	Arbres coupés	Arbres plantés	Total
4	0	14	18



L'EXISTANT

Trame verte faible dans un état moyen à mauvais



État moyen – voire mauvais – du patrimoine végétal existant


LE PROJET

Renforcer le caractère résidentiel pour favoriser la transition avec les rues voisines

Plantation d'arbres nouveaux

Strate basse élancée

Arbres plantés ponctuellement en fonction des réseaux



AMBIANCES PAYSAGÉRES – Avenue de la Marne

Arbres tiges



Quercus Robur F. 'Koster' | 15m



Corylus columna | 20m



Quercus Ilex | 20m

Arbustes



Choisya ternata 'White Dazzler' | 1.2m



Phillyrea angustifolia | 3m



Osmanthus burkwoodii | 3m



Pittosporum tobira 'nana' | 1m

Graminées / Vivaces



Hemerocallis 'Gentle Sheperd' | 0.7m




Salvia officinalis | 0.5m



Nepeta six 'Hill Giant' | 0.5m



Pennisetum alopecuroides Hameln | 0.50m



Calamagrostis 'Karl Foerster' | 1.8m



Rosmarinus officinalis | 1m



Euphorbia characias | 0.8m

- Indigène
- Persistant
- Semi-Persistant
- Caduc
- Taille
- Ensoleillé
- Mi-Ombre
- Ombre



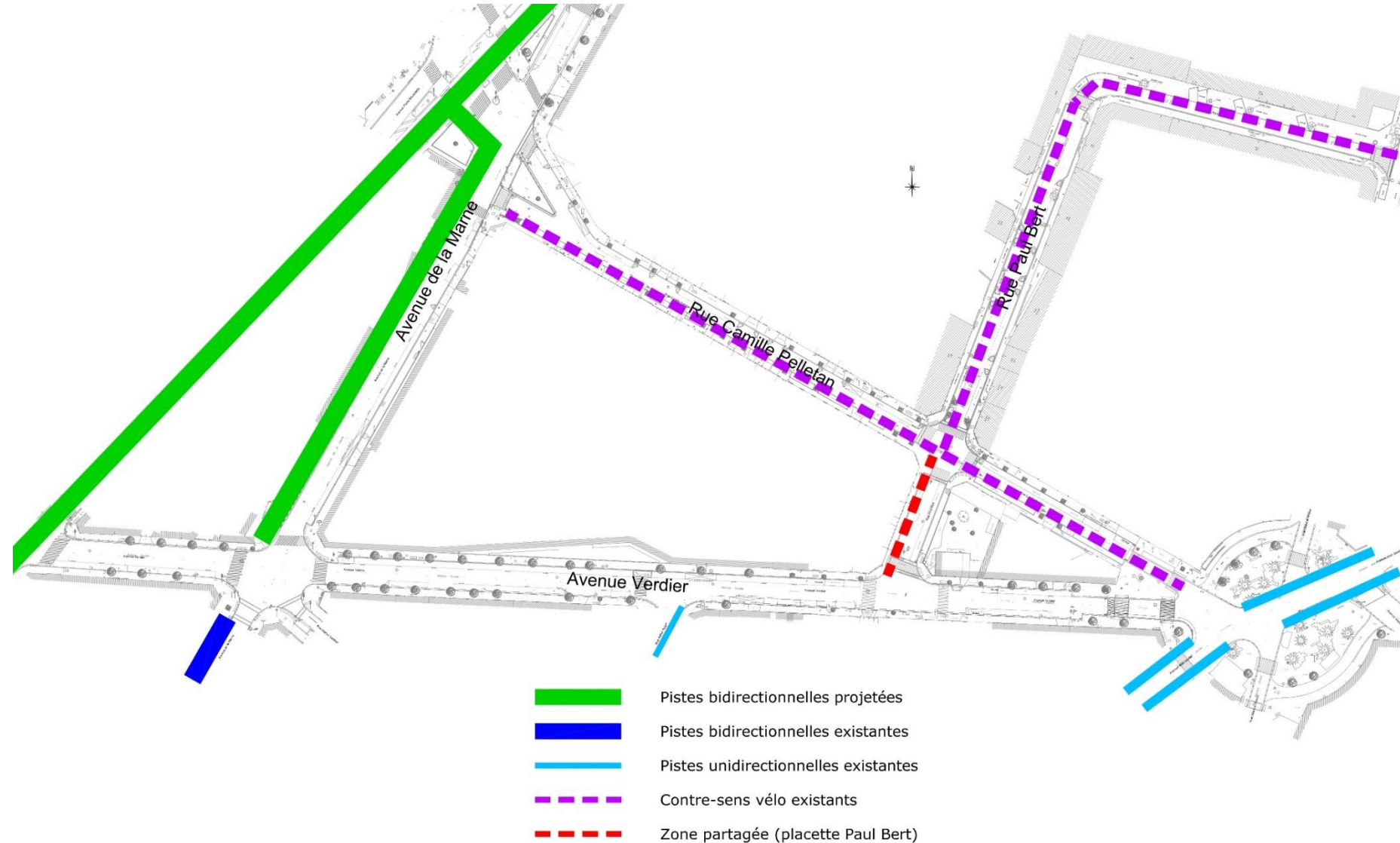


Chemins cyclables & stationnement

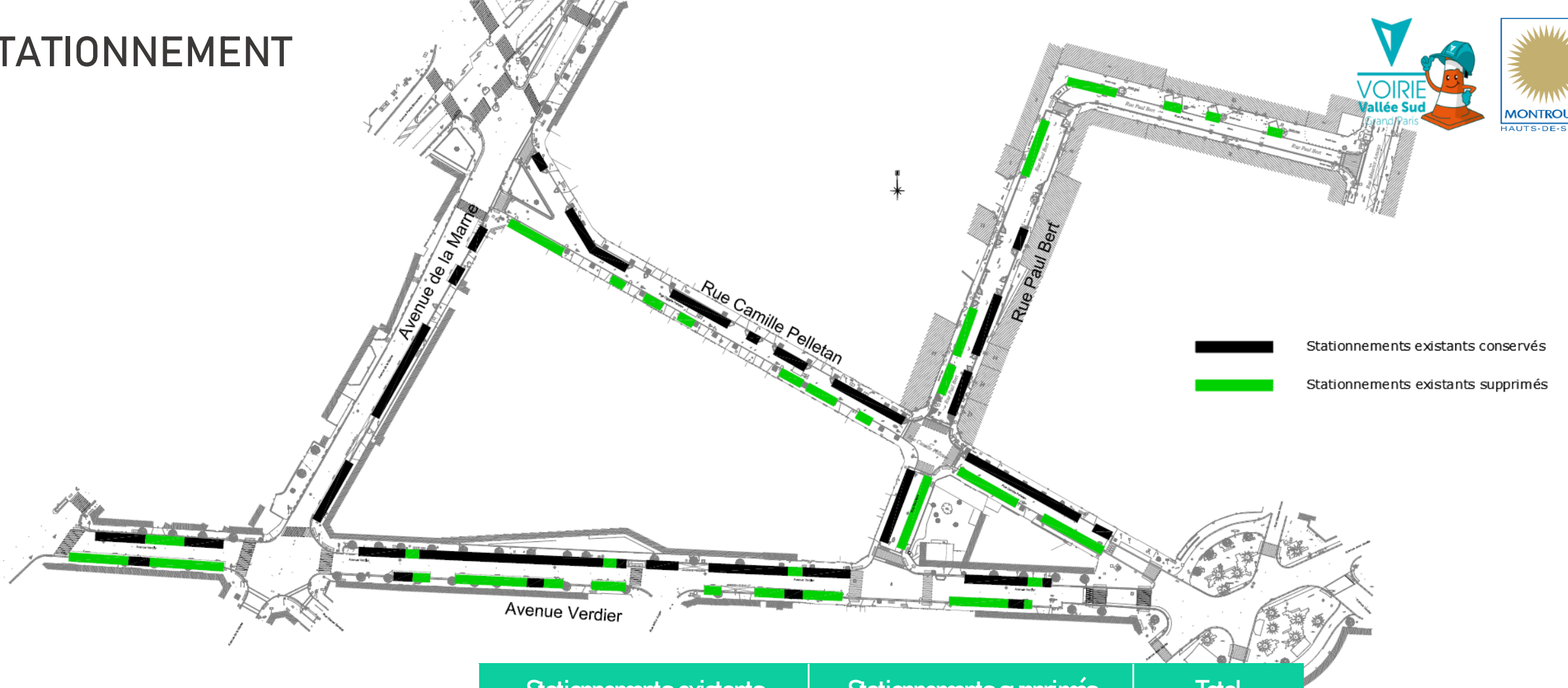


CHEMINEMENTS CYCLABLES

- Création d'une **bande cyclable** en enrobé beige sur les rues **Camille Pelletan** et **Paul Bert** pour accueillir le contre-sens cyclable en site propre
- Création d'une **double sens cyclable** sur l'**avenue de la Marne** dans la continuité des aménagements cyclables au sud de la voie.
- Création d'un **double sens cyclable** côté Montrouge sur l'**avenue Pierre Brossolette** dans le cadre du projet Départemental



STATIONNEMENT



	Stationnements existants	Stationnements supprimés	Total
Av. Verdier	58	18	40
Av. de la Marne	13	0	13
Rue Pelletan	42	20	22
Rue Paul Bert	29	22	7
Total	142	60	82

Désimperméabilisation et revêtement des sols



DÉSIMPÉRMÉABILISATION

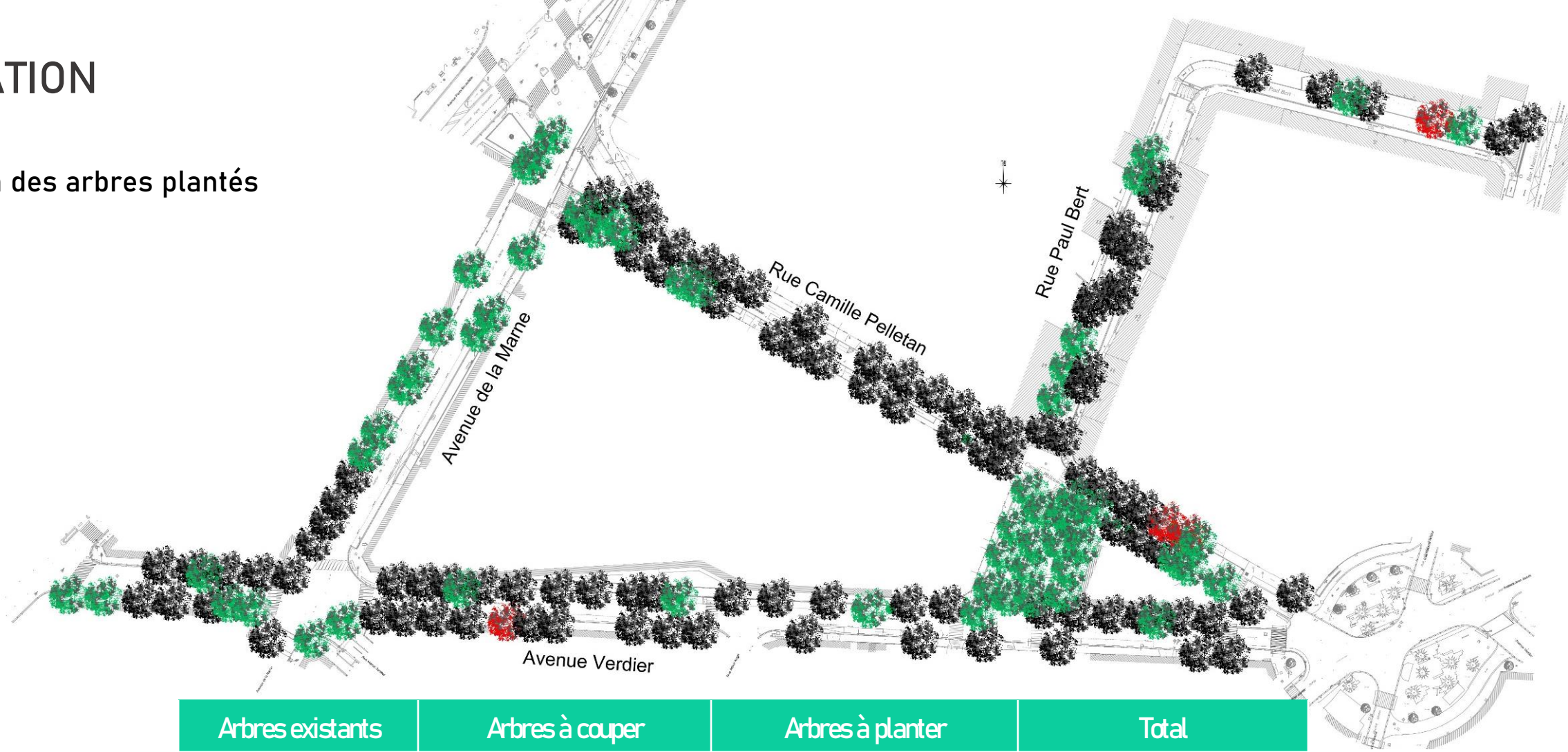
- Bilan des surfaces désimperméabilisées



	Surface totale (m ²)	m ² désimperméabilisés existants	Pourcentage existant	m ² désimperméabilisés projetés	Pourcentage projeté
Av. Verdier	5150	60	1%	780	19%
Av. de la Marne	2110	60	1%	230	11%
Rue Pelletan	2960	130	1%	550	15%
Rue Paul Bert	3320	30	1%	420	13%
Total	13 540	280	2%	1980	15%

PLANTATION




- Bilan des arbres plantés



	Arbres existants	Arbres à couper	Arbres à planter	Total
Av. Verdier	45	1	10	54
Av. de la Marne	4	0	14	18
Rue Pelletan	35	2	15	48
Rue Paul Bert	18	1	34 (avec placette)	51
Total	102	4	73	171

REVÊTEMENT DES SOLS



-  Trottoirs en dalles calcaires existants
-  Trottoirs en dalles calcaires projetés
-  Trottoirs en béton désactivé projetés




DÉSIMPÉRMÉABILISATION & REVÊTEMENT DES SOLS

- Exemples



Bande cyclable en sens inverse en enrobés beiges



Enrobés noir, caniveau et bordure granit
et béton désactivé

DÉSIMPÉRMÉABILISATION & REVÊTEMENT DES SOLS

- Exemples



Surlargeur de trottoir en pavés granit à joint enherbés



Trottoir en dalles calcaires
et plateau surélevé en enrobés beiges

Éclairage



ÉCLAIRAGE

- Des lanternes modernes à LED dans les rues
 - Orientation vers le sol pour :
 - > limiter les nuisances lumineuses auprès des riverains
 - > éclairer la rue de façon efficace
- Des réverbères Champs Elysées sur la place-Parc

RAL 7022



PLANNING

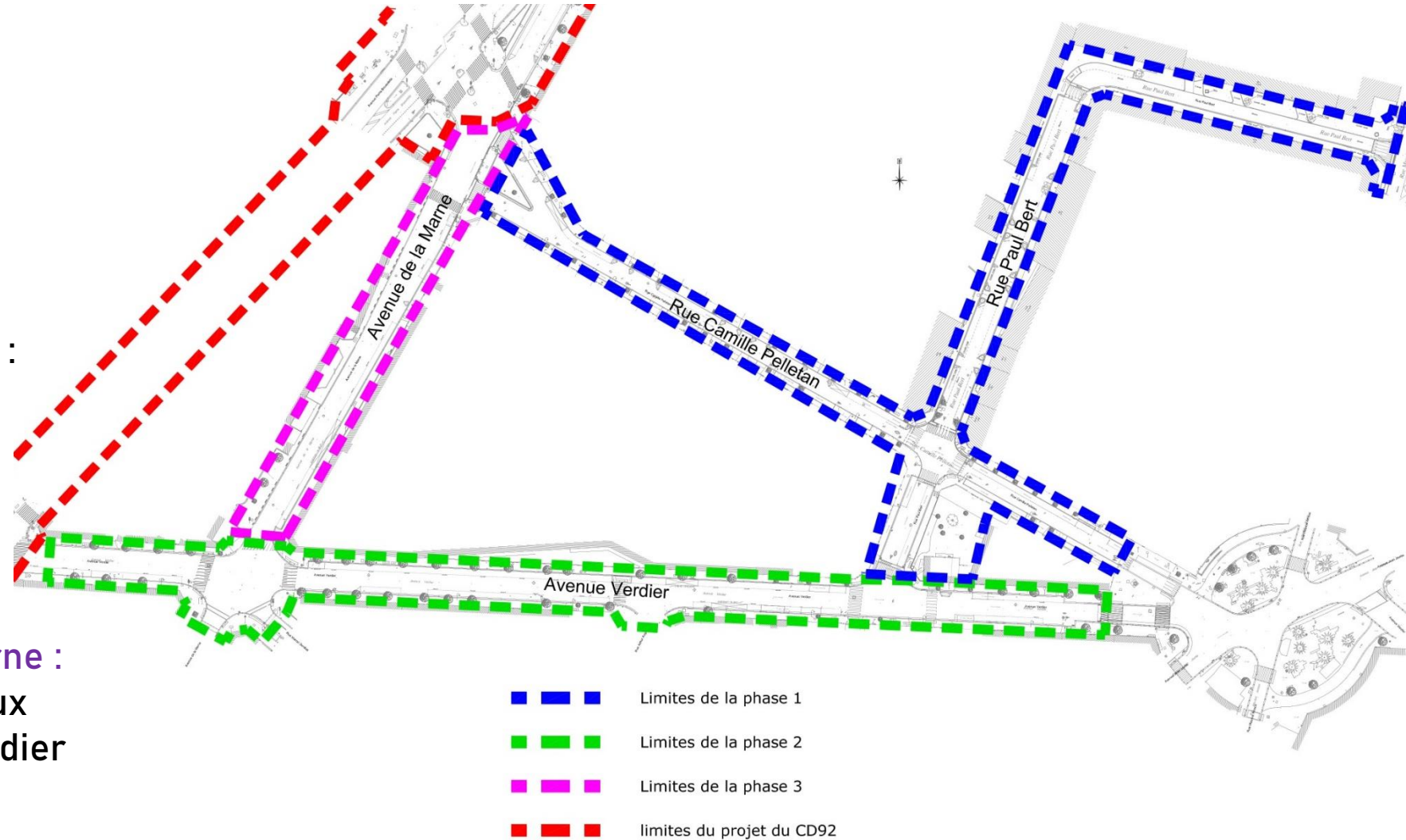
Cécile Pomykala-Dufour

Directrice des Travaux d'Infrastructure
Vallée Sud-Grand Paris



PHASAGE

- Réunion de présentation :
mardi 30 avril 2024
- Concertation numérique :
du 2 mai au 7 juin 2024
- Phase 1 - Travaux rue Camille Pelletan, rue et place Paul Bert :
début 2025 pour 16 mois
- Phase 2 - Travaux av. Verdier :
printemps 2026 pour 12 mois environ
- Phase 3 - Travaux av. de la Marne :
en accompagnement des travaux
sur l'îlot Marne Brossolette Verdier



- ■ ■ Limites de la phase 1
- ■ ■ Limites de la phase 2
- ■ ■ Limites de la phase 3
- ■ ■ limites du projet du CD92

CONCERTATION

CONCERTATION

- Du 2 mai au 7 juin 2024
- En ligne sur www.valleesud.fr, rubrique « Infos Voirie »
- Retrouvez le **détail du projet**, posez vos **questions** et partagez vos **remarques ou idées**
- Un numéro vert gratuit : **0800 02 92 00**
> du lundi au vendredi entre 9h et 18h
- Si vous rencontrez des difficultés de connexion, un **rendez-vous à votre domicile** pourra vous être proposé.

MERCI

